



ĐÀI KHÍ TƯỢNG THỦY VĂN KHU VỰC NAM BỘ

08 Mạc Đĩnh Chi, Quận 1, Thành phố Hồ Chí Minh

☎: 38297853 ✉ dbthuyvan@gmail.com, dbthuyvan@kttvnb.vn

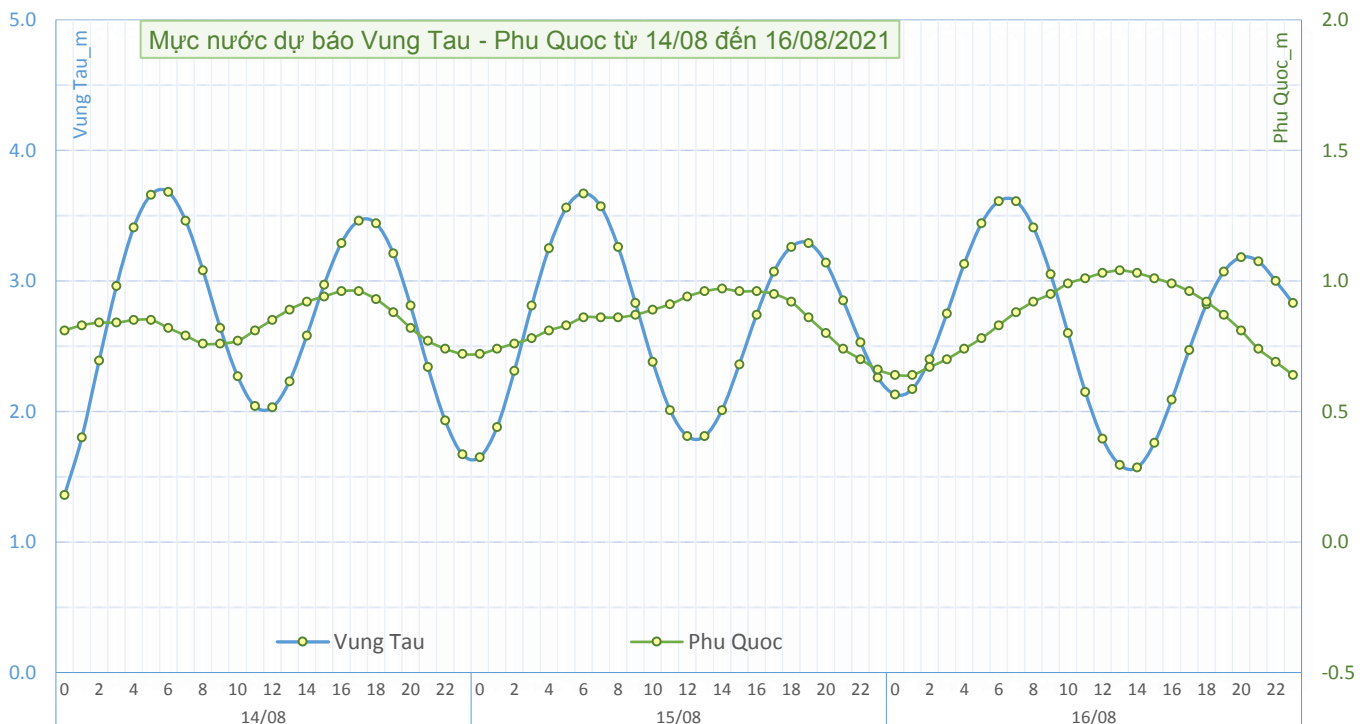
BẢN TIN DỰ BÁO HẢI VẤN 10 NGÀY KHU VỰC NAM BỘ

Từ ngày 14/08 đến 23/08/2021

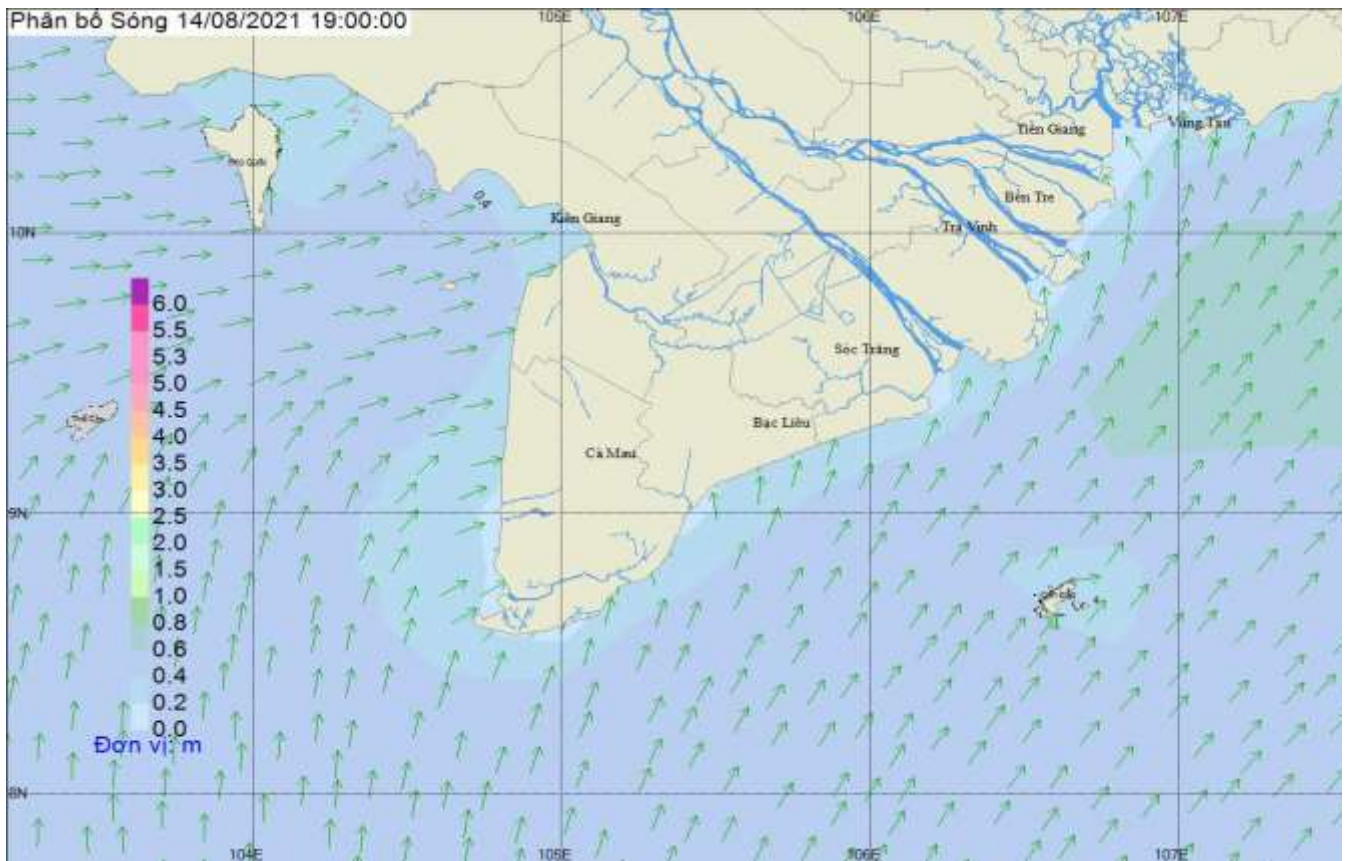
Số: 226_HV10/2021

Vùng biển	Yếu tố	Đặc trưng	Dự báo			Nhận định hải văn từ 17/08 đến 23/08
			14/08	15/08	16/08	
BÀ RỊA VŨNG TÀU ĐẾN CÀ MAU	Sóng	Độ cao (m)	0.3-0.7	0.3-0.6	0.2-0.5	0.3-0.7
		Hướng	TN	TN	TN	
	Dòng chảy	Tốc độ (m/s)	0.2-0.3	0.2-0.4	0.2-0.4	0.2-0.5
		Hướng	Đ-ĐB	Đ-ĐB	Đ-ĐB	
	Thủy triều Vũng Tàu	Nước lớn (m)	3.70	3.67	3.63	Xuống chậm trong 3-4 ngày đầu, sau lên lại.
		giờ	5:30	6:00	6:30	
		Nước ròng (m)	1.56	1.71	1.48	
	Thủy triều Côn Đảo	Nước lớn (m)	3.39	3.44	3.47	Lên chậm
		giờ	6:35	7:10	7:45	
		Nước ròng (m)	1.40	1.64	1.49	
giờ		0:15	13:45	15:00		
CÀ MAU ĐẾN KIÊN GIANG	Sóng	Độ cao (m)	0.3-0.6	0.2-0.5	0.3-0.6	0.3-0.6
		Hướng	TN-N	TN	TN-N	
	Dòng chảy	Tốc độ (m/s)	0.1-0.2	0.1-0.2	0.1-0.3	0.1-0.3
		Hướng	TB-B	TB-B	TB-B	
	Thủy triều Hà Tiên	Nước lớn (m)	0.39	0.52	0.64	Lên chậm, sau xuống chậm trong 3 ngày cuối.
		giờ	19:55	9:00	10:05	
		Nước ròng (m)	0.26	0.00	-0.05	
	Thủy triều Phú Quốc	Nước lớn (m)	0.96	0.97	1.04	Lên chậm trong 3-4 ngày đầu, sau xuống lại.
		giờ	16:35	14:10	13:15	
		Nước ròng (m)	0.72	-	0.64	
giờ		23:25	-	0:20		

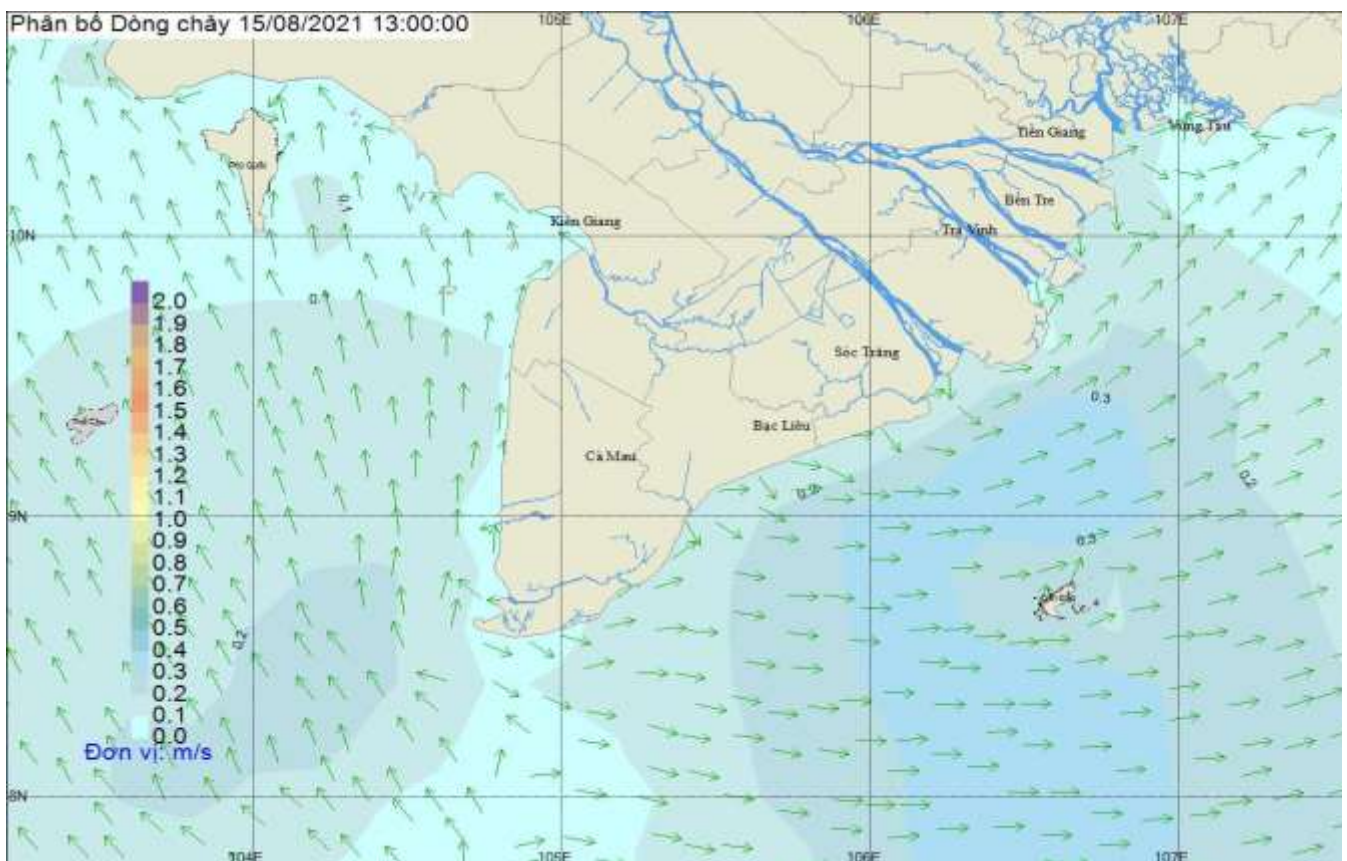
THỦY TRIỀU VŨNG TÀU & HÀ TIÊN



BẢN ĐỒ PHÂN BỐ SÓNG KHU VỰC BIỂN NAM BỘ



BẢN ĐỒ PHÂN BỐ DÒNG CHẢY KHU VỰC BIỂN NAM BỘ



Tin phát lúc 10h30 ngày 14/08/2021

Soát tin: Lê Thị Oanh

Dự báo viên: Lê Thị Oanh
Trịnh Thị My
Trần Huỳnh Thảo