



# ĐÀI KHÍ TƯỢNG THỦY VĂN KHU VỰC NAM BỘ

08 Mạc Đĩnh Chi, Quận 1, Thành phố Hồ Chí Minh

☎: 38297853    ✉ dbthuyvan@gmail.com, dbthuyvan@kttvnb.vn

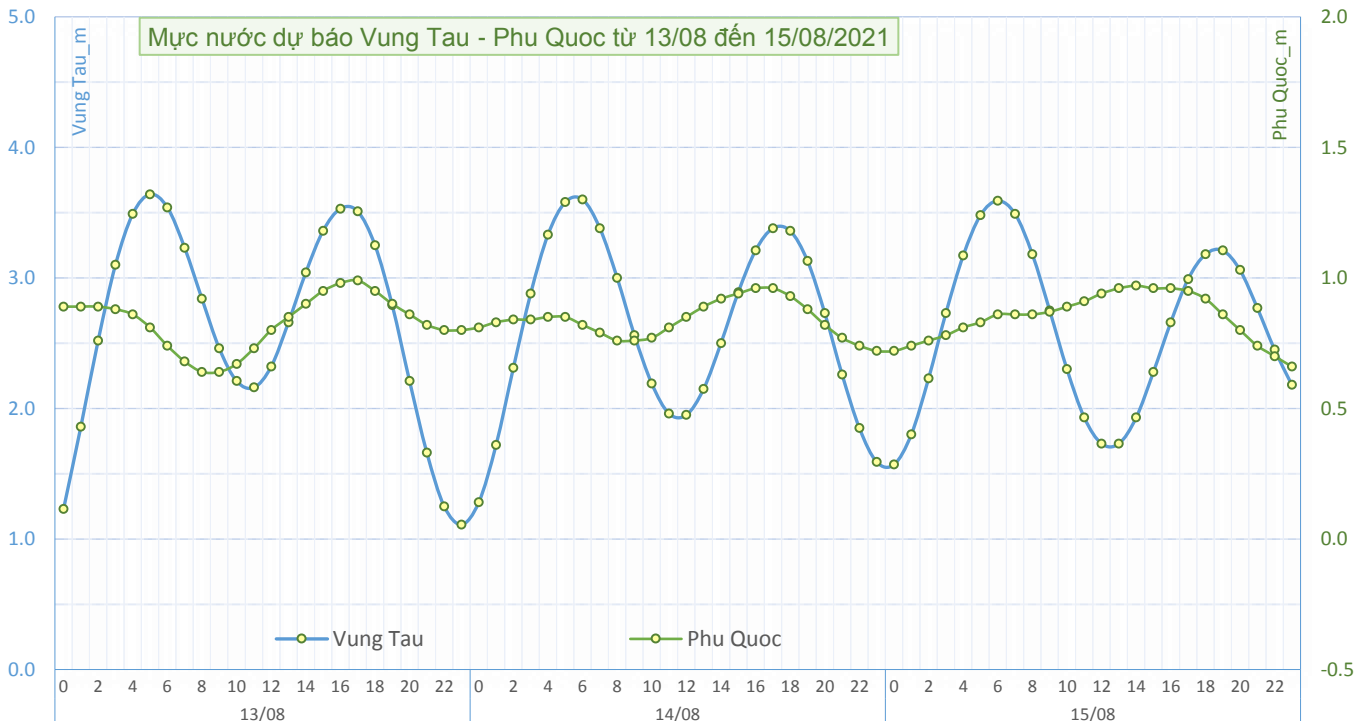
## BẢN TIN DỰ BÁO HẢI VẤN 10 NGÀY KHU VỰC NAM BỘ

Từ ngày 13/08 đến 22/08/2021

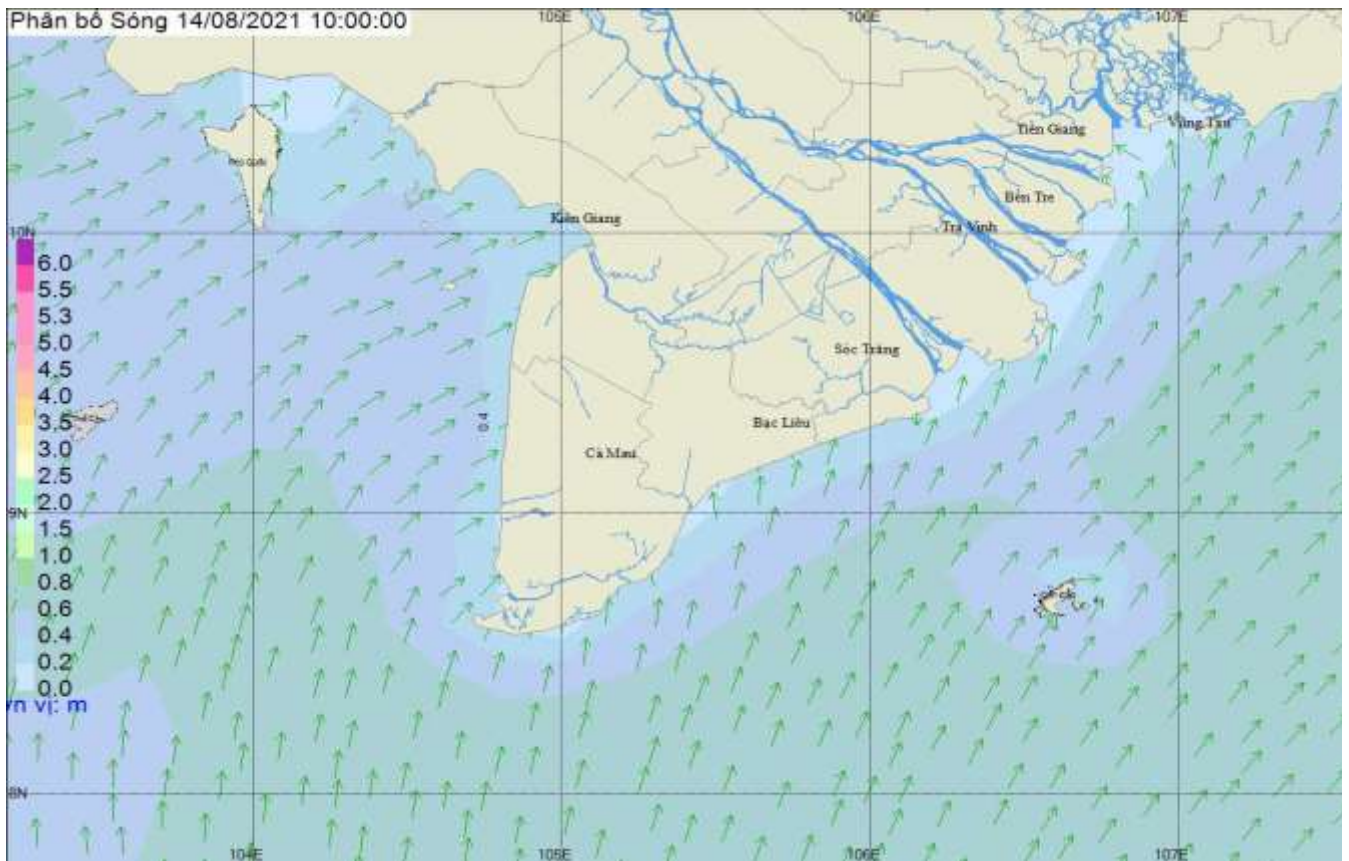
Số: 225\_HV10/2021

Vùng biển	Yếu tố	Đặc trưng	Dự báo			Nhận định hải văn từ 16/08 đến 22/08
			13/08	14/08	15/08	
<b>BÀ RỊA VŨNG TÀU ĐẾN CÀ MAU</b>	Sóng	Độ cao (m)	0.4-0.8	0.4-0.8	0.3-0.7	0.4-0.8
		Hướng	TN	TN	TN	
	Dòng chảy	Tốc độ (m/s)	0.2-0.5	0.2-0.4	0.2-0.4	0.2-0.5
		Hướng	Đ-ĐB	Đ-ĐB	Đ-ĐB	
	Thủy triều Vũng Tàu	Nước lớn (m)	3.64	3.62	3.59	Xuống chậm, sau lên nhanh vào 3 ngày cuối.
		giờ	5:00	5:30	6:00	
		Nước ròng (m)	0.90	1.34	1.49	
	Thủy triều Côn Đảo	Nước lớn (m)	3.50	3.39	3.44	lên chậm
		giờ	17:35	6:35	7:10	
		Nước ròng (m)	1.96	1.40	1.64	
giờ		11:45	0:15	13:45		
<b>CÀ MAU ĐẾN KIÊN GIANG</b>	Sóng	Độ cao (m)	0.3-0.7	0.3-0.7	0.3-0.7	0.3-0.7
		Hướng	TN-N	TN-N	TN-N	
	Dòng chảy	Tốc độ (m/s)	0.1-0.3	0.1-0.3	0.1-0.3	0.1-0.3
		Hướng	TB	TB	TB	
	Thủy triều Hà Tiên	Nước lớn (m)	0.49	0.39	0.52	lên chậm
		giờ	19:15	19:55	9:00	
		Nước ròng (m)	0.09	0.26	0.00	
	Thủy triều Phú Quốc	Nước lớn (m)	0.99	0.96	0.97	lên chậm
		giờ	16:35	16:35	14:10	
		Nước ròng (m)	0.64	0.72	-	
giờ		8:35	23:25	-		

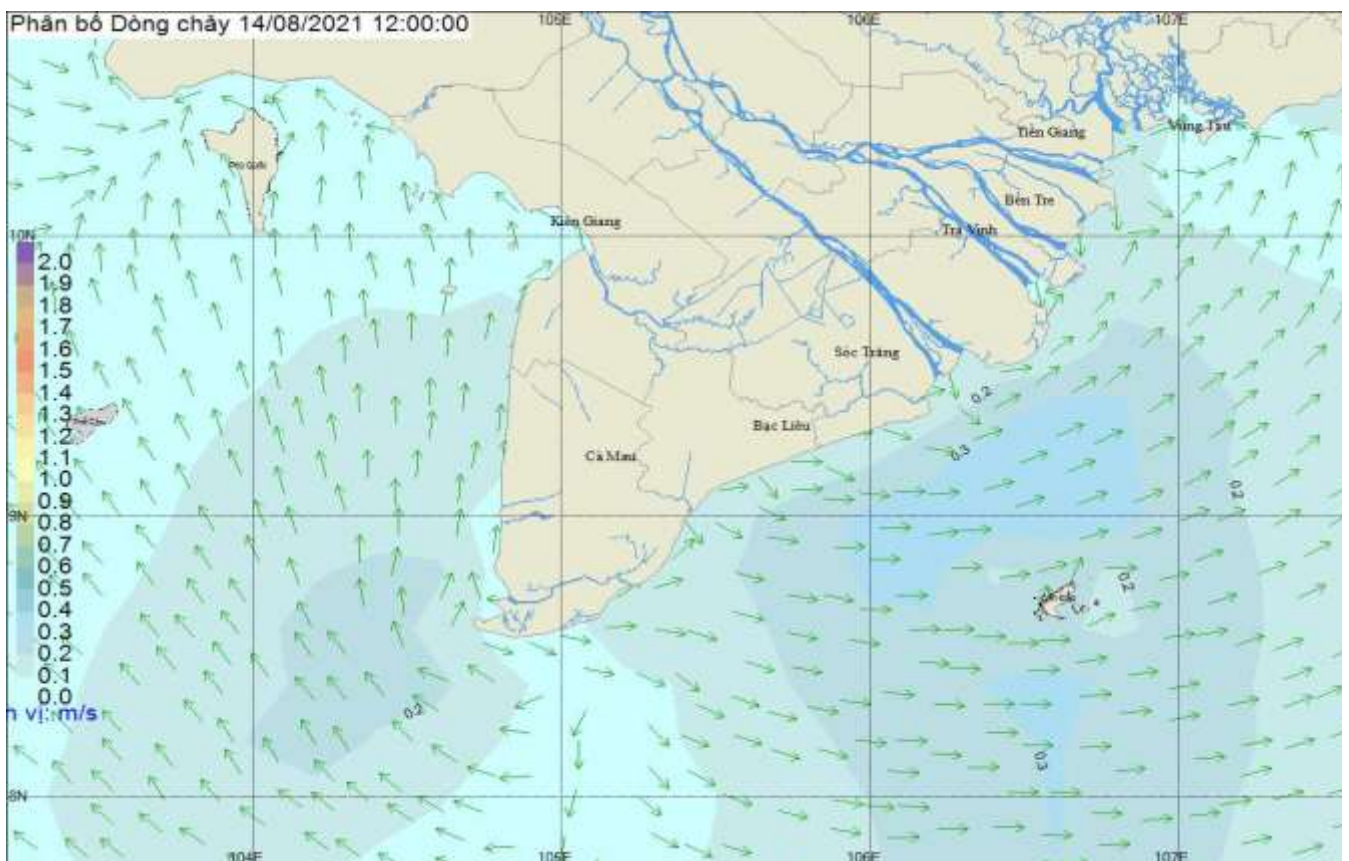
### THỦY TRIỀU VŨNG TÀU & HÀ TIÊN



## BẢN ĐỒ PHÂN BỐ SÓNG KHU VỰC BIỂN NAM BỘ



## BẢN ĐỒ PHÂN BỐ DÒNG CHẢY KHU VỰC BIỂN NAM BỘ



Tin phát lúc 10h30 ngày 13/08/2021

Soát tin: Lê Thị Oanh

Dự báo viên: Lê Thị Oanh  
Trịnh Thị My  
Trần Huỳnh Thảo