



ĐÀI KHÍ TƯỢNG THỦY VĂN KHU VỰC NAM BỘ

08 Mạc Đĩnh Chi, Quận 1, Thành phố Hồ Chí Minh

☎: 38297853 ✉ dbthuyvan@gmail.com, dbthuyvan@kttvnb.vn

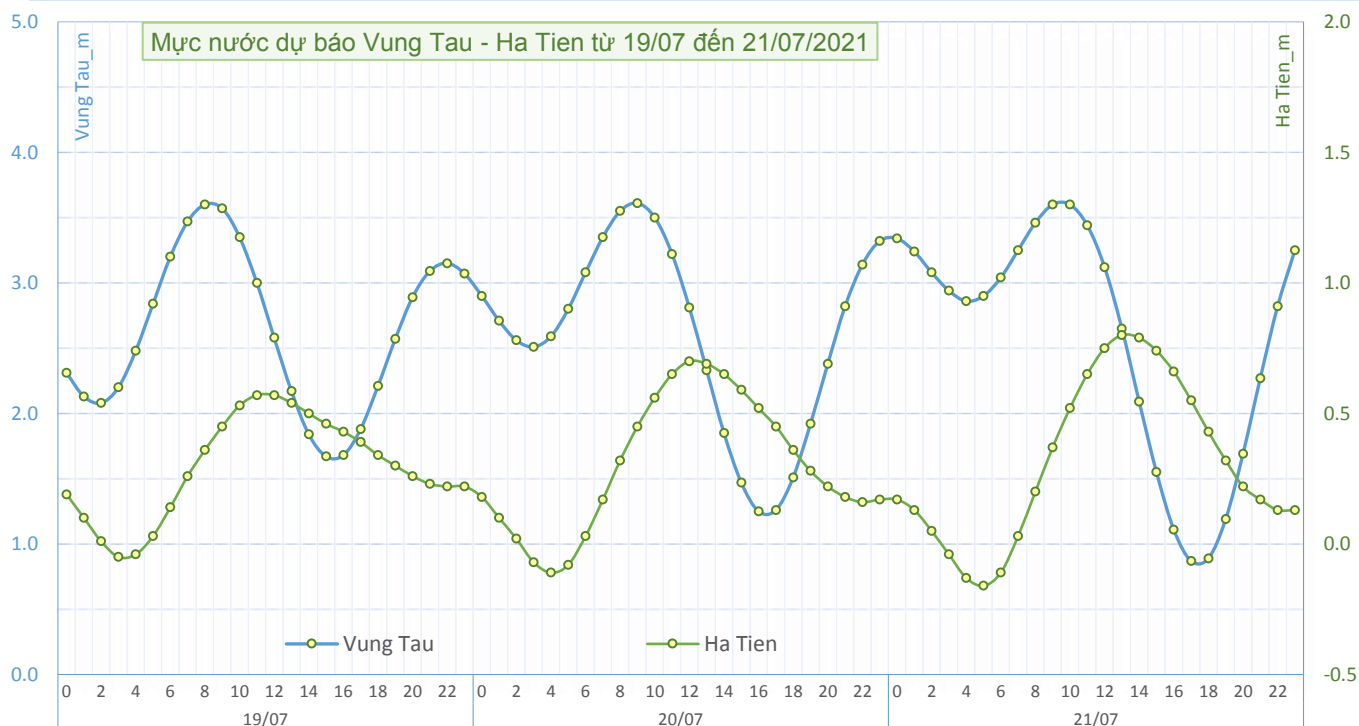
BẢN TIN DỰ BÁO HẢI VẤN 10 NGÀY KHU VỰC NAM BỘ

Từ ngày 19/07 đến 28/07/2021

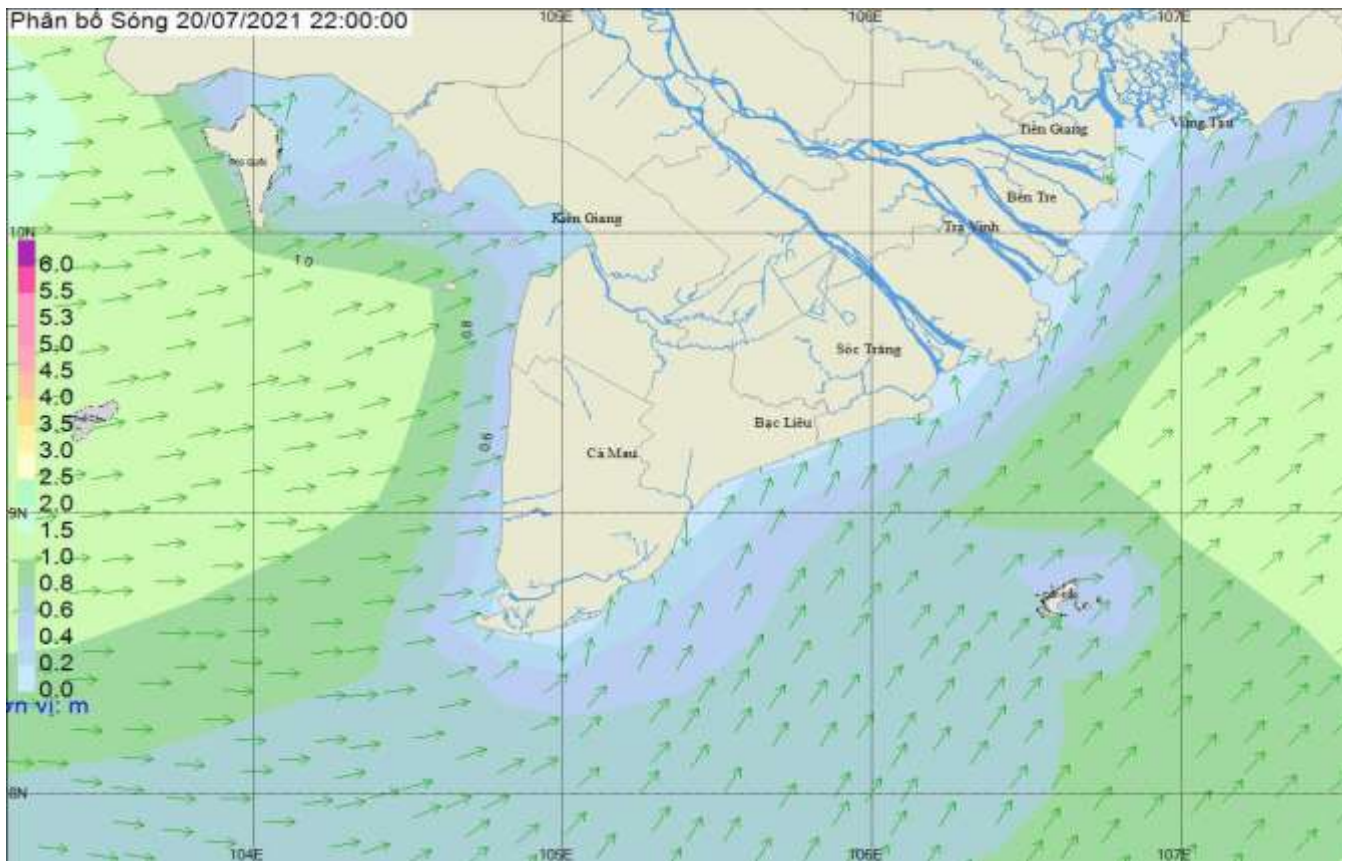
Số: 200_HV10/2021

Vùng biển	Yếu tố	Đặc trưng	Dự báo			Nhận định hải văn từ 22/07 đến 28/07
			19/07	20/07	21/07	
BÀ RỊA VŨNG TÀU ĐẾN CÀ MAU	Sóng	Độ cao (m)	0.6-1.2	0.7-1.3	0.6-1.2	1.0-2.0
		Hướng	TN	TN	TN	Biển động nhẹ
	Dòng chảy	Tốc độ (m/s)	0.2-0.5	0.3-0.6	0.3-0.6	0.3-0.7
		Hướng	Đ-ĐN	Đ-ĐN	Đ-ĐN	
	Thủy triều Vũng Tàu	Nước lớn (m)	3.61	3.61	3.62	Lên nhanh trong 3-4 ngày đầu, sau xuống chậm.
		giờ	8:20	8:50	9:30	
		Nước ròng (m)	1.58	1.16	0.77	
	Thủy triều Côn Đảo	Nước lớn (m)	3.53	3.57	3.61	Lên chậm, sau xuống nhanh trong 3 ngày cuối.
		giờ	9:35	10:25	11:15	
		Nước ròng (m)	1.48	1.20	0.96	
giờ		16:55	18:05	19:05		
CÀ MAU ĐẾN KIÊN GIANG	Sóng	Độ cao (m)	0.7-1.3	0.8-1.6	0.8-1.6	1.0-2.4
		Hướng	T-TB	T-TN	T-TN	biển động nhẹ
	Dòng chảy	Tốc độ (m/s)	0.1-0.3	0.1-0.3	0.2-0.4	0.2-0.4
		Hướng	B-TB	B-TB	B-TB	
	Thủy triều Hà Tiên	Nước lớn (m)	0.57	0.70	0.80	lên chậm trong 3-4 ngày đầu, sau xuống nhanh.
		giờ	11:20	12:25	13:25	
		Nước ròng (m)	-0.05	-0.11	-0.16	
	Thủy triều Phú Quốc	Nước lớn (m)	0.99	1.06	1.13	Ít biến đổi trong 2-3 ngày đầu, sau xuống chậm.
		giờ	15:15	14:15	14:25	
		Nước ròng (m)	0.62	0.52	0.44	
giờ		2:00	2:50	3:40		

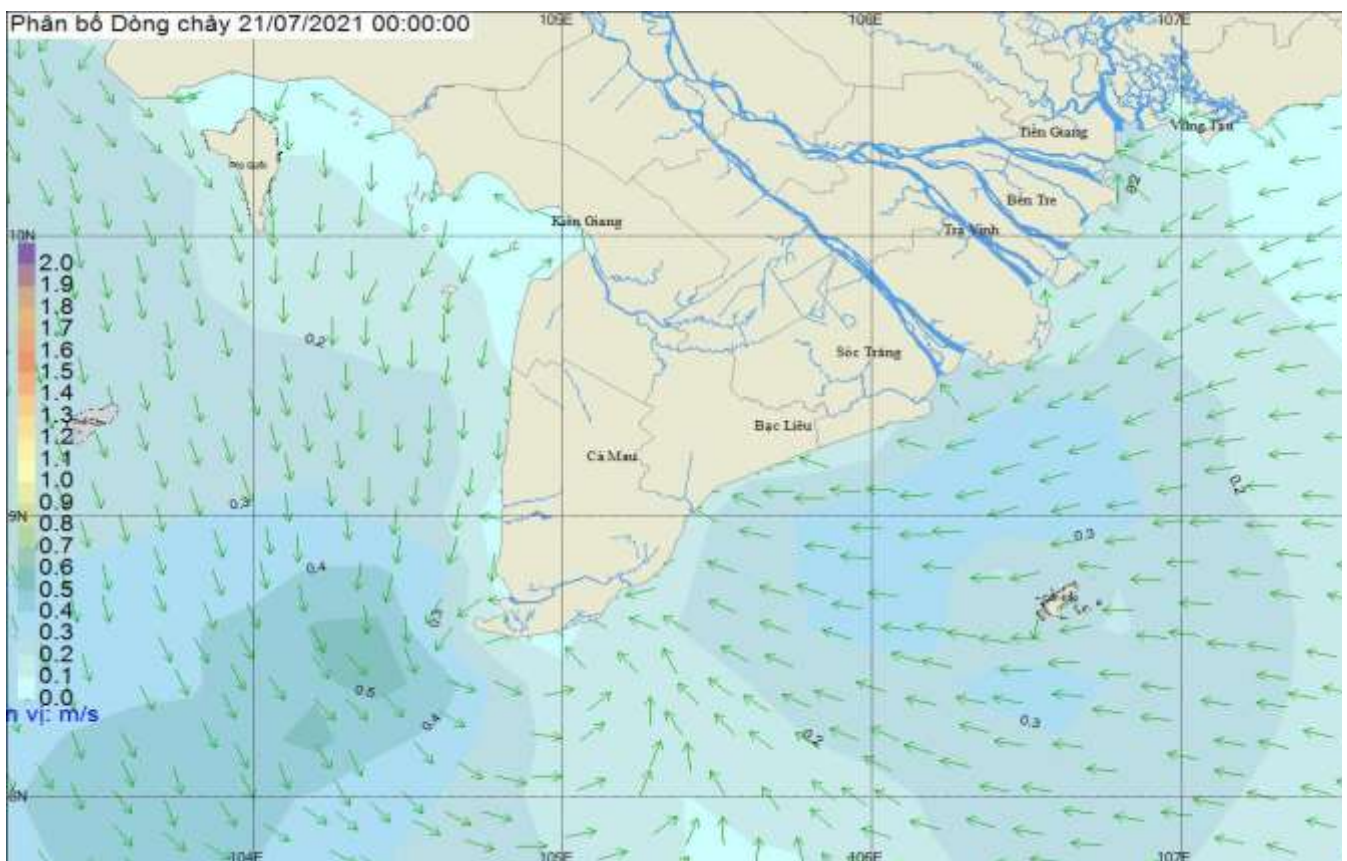
THỦY TRIỀU VŨNG TÀU & HÀ TIÊN



BẢN ĐỒ PHÂN BỐ SÓNG KHU VỰC BIỂN NAM BỘ



BẢN ĐỒ PHÂN BỐ DÒNG CHẢY KHU VỰC BIỂN NAM BỘ



Tin phát lúc 10h30 ngày 19/07/2021
Soát tin: Trần Huỳnh Thảo

Dự báo viên: Lê Thị Oanh
Trịnh Thị My
Trần Huỳnh Thảo