



# ĐÀI KHÍ TƯỢNG THỦY VĂN KHU VỰC NAM BỘ

08 Mạc Đĩnh Chi, Quận 1, Thành phố Hồ Chí Minh

☎: 38297853    ✉ dbthuyvan@gmail.com, dbthuyvan@kttvn.vn

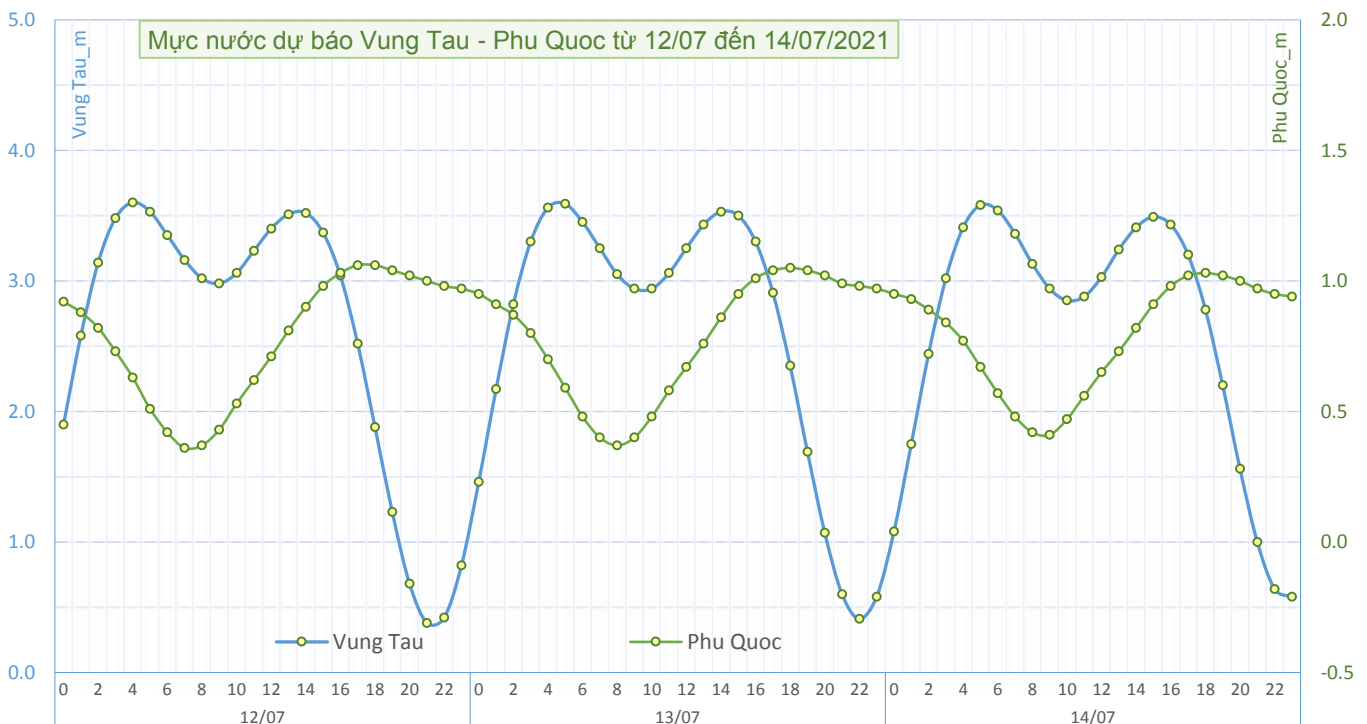
## BẢN TIN DỰ BÁO HẢI VẤN 10 NGÀY KHU VỰC NAM BỘ

Từ ngày 12/07 đến 21/07/2021

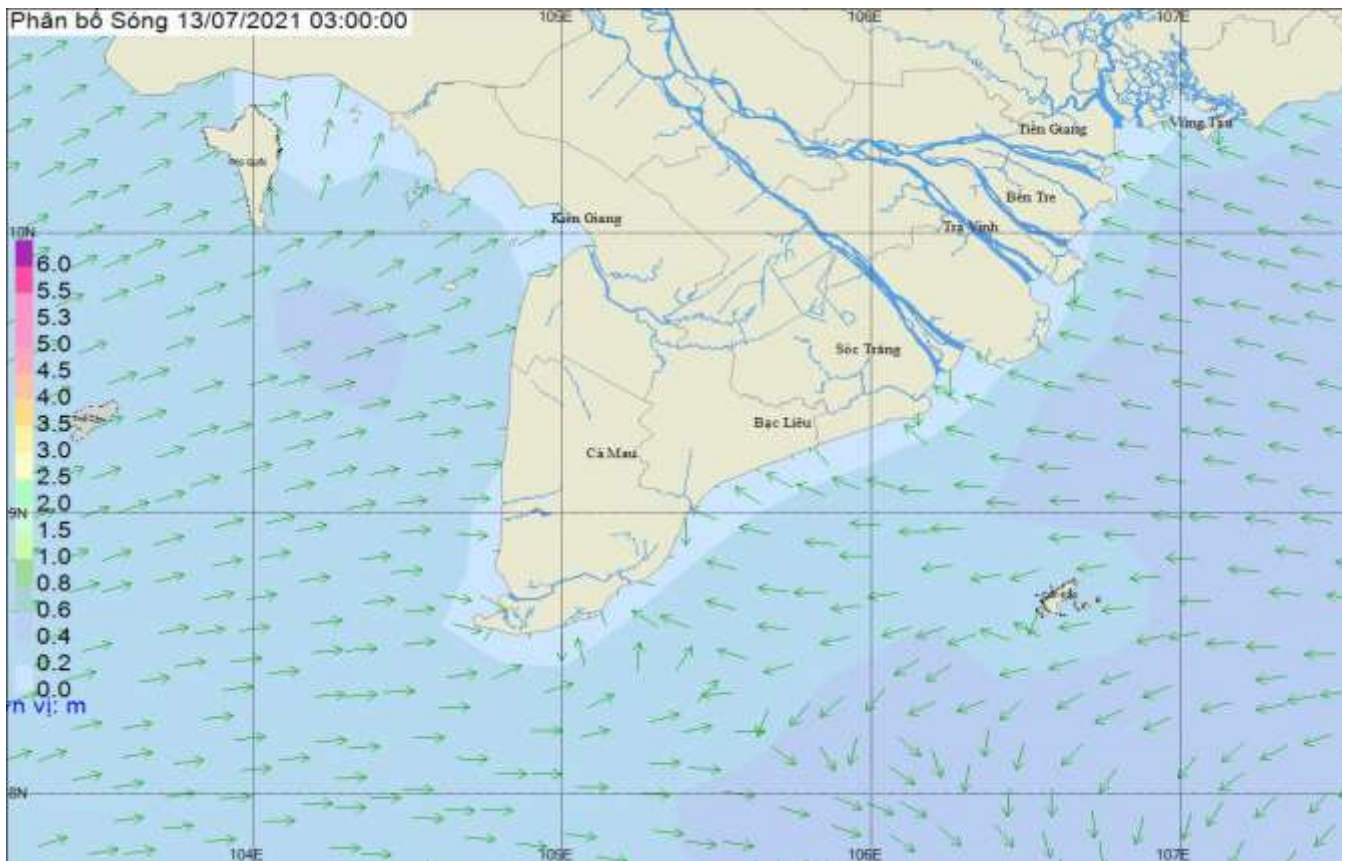
Số: 193\_HV10/2021

Vùng biển	Yếu tố	Đặc trưng	Dự báo			Nhận định hải văn từ 15/07 đến 21/07
			12/07	13/07	14/07	
<b>BÀ RỊA VŨNG TÀU ĐẾN CÀ MAU</b>	Sóng	Độ cao (m)	0.4-0.7	0.3-0.6	0.3-0.6	1.5-2.8
		Hướng	TN	TN	TN	Biển động nhẹ
	Dòng chảy	Tốc độ (m/s)	0.3-0.7	0.3-0.7	0.3-0.7	0.3-0.7
		Hướng	Đ-ĐB	Đ-ĐB	Đ-ĐB	
	Thủy triều Vũng Tàu	Nước lớn (m)	3.60	3.60	3.59	Xuống chậm trong 3-4 ngày đầu, sau ít biến đổi
		giờ	4:00	8:10	9:20	
		Nước ròng (m)	0.31	0.37	0.52	
		giờ	21:35	22:15	22:55	
	Thủy triều Côn Đảo	Nước lớn (m)	3.68	3.65	3.58	Xuống chậm, sau lên lại vào 3 ngày cuối
		giờ	14:55	15:40	16:35	
Nước ròng (m)		0.79	0.85	2.65		
giờ		22:50	23:30	11:10		
<b>CÀ MAU ĐẾN KIÊN GIANG</b>	Sóng	Độ cao (m)	0.6-1.1	0.2-0.5	0.2-0.5	0.7-1.5
		Hướng	T-TN	T-TN	T-TN	
	Dòng chảy	Tốc độ (m/s)	0.2-0.5	0.2-0.5	0.2-0.5	0.2-0.5
		Hướng	B-TB	B-TB	B-TB	
	Thủy triều Hà Tiên	Nước lớn (m)	0.73	0.72	0.69	Xuống nhanh trong 2-3 ngày đầu, sau lên nhanh
		giờ	18:00	18:35	19:10	
		Nước ròng (m)	-0.21	-0.19	-0.14	
		giờ	8:35	9:15	9:50	
	Thủy triều Phú Quốc	Nước lớn (m)	1.06	1.05	1.03	Xuống chậm trong 4 ngày đầu, sau lên nhanh
		giờ	17:40	17:55	18:00	
Nước ròng (m)		0.36	0.37	0.41		
giờ		7:25	8:00	8:35		

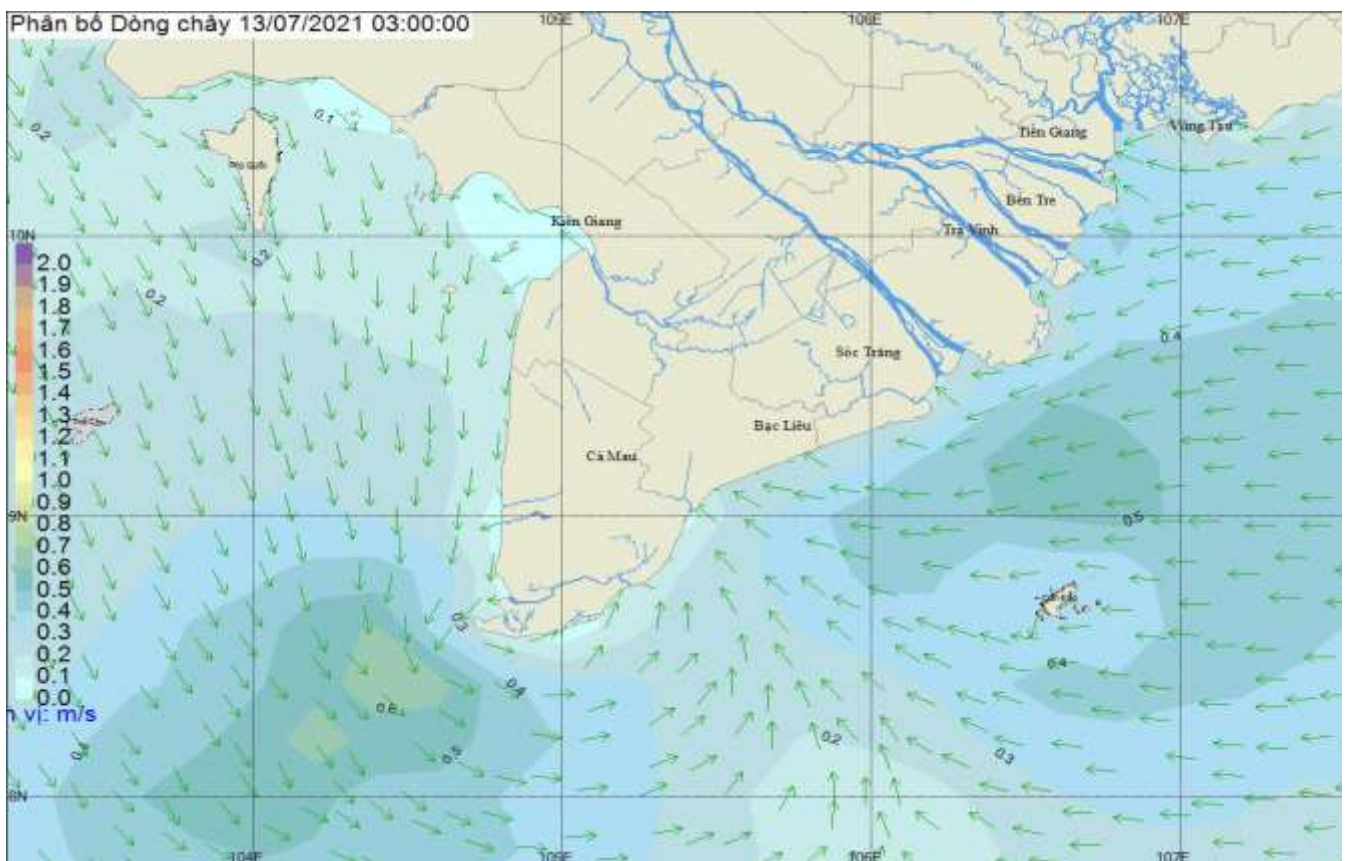
### THỦY TRIỀU VŨNG TÀU & HÀ TIÊN



## BẢN ĐỒ PHÂN BỐ SÓNG KHU VỰC BIỂN NAM BỘ



## BẢN ĐỒ PHÂN BỐ DÒNG CHẢY KHU VỰC BIỂN NAM BỘ



Tin phát lúc 10h30 ngày 12/07/2021

Soát tin: Lê Thị Oanh

Dự báo viên: Lê Thị Oanh  
Trịnh Thị My  
Trần Huỳnh Thảo