



# ĐÀI KHÍ TƯỢNG THỦY VĂN KHU VỰC NAM BỘ

08 Mạc Đĩnh Chi, Quận 1, Thành phố Hồ Chí Minh

☎: 38297853    ✉ dbthuyvan@gmail.com, dbthuyvan@kttvnb.vn

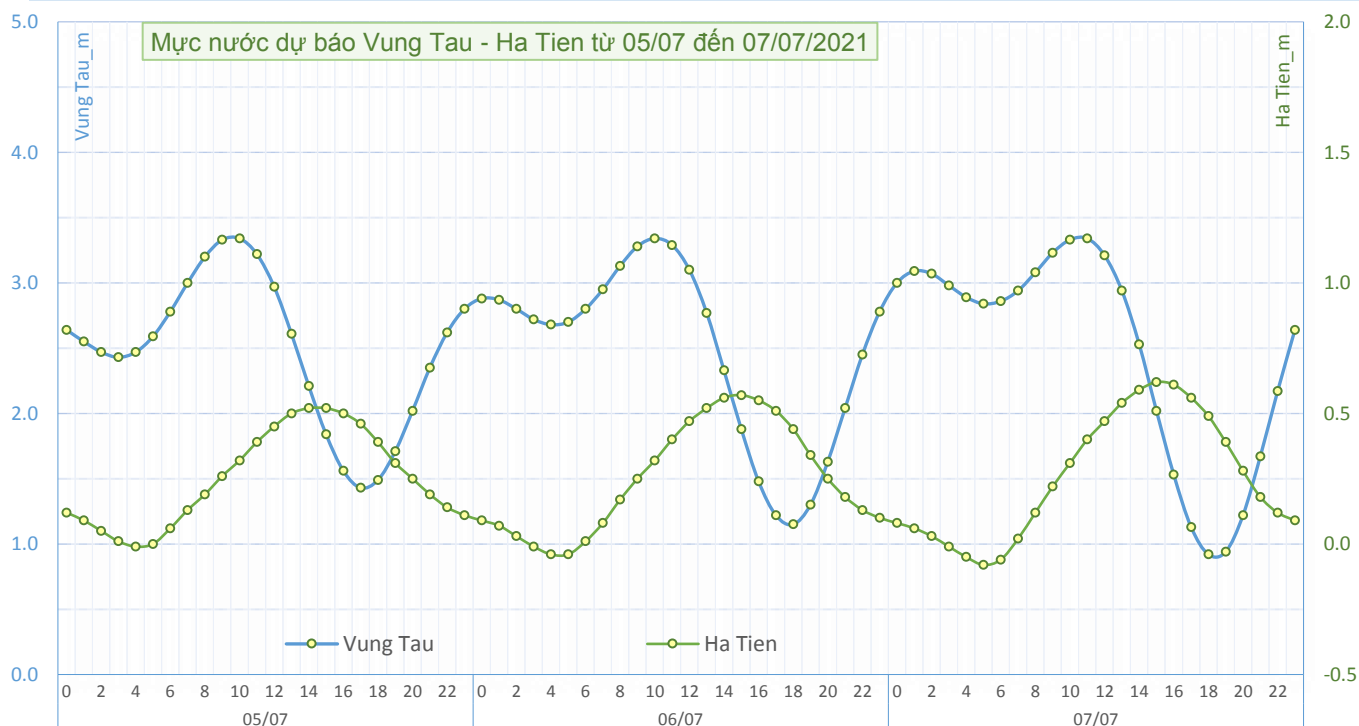
## BẢN TIN DỰ BÁO HẢI VẤN 10 NGÀY KHU VỰC NAM BỘ

Từ ngày 05/07 đến 14/07/2021

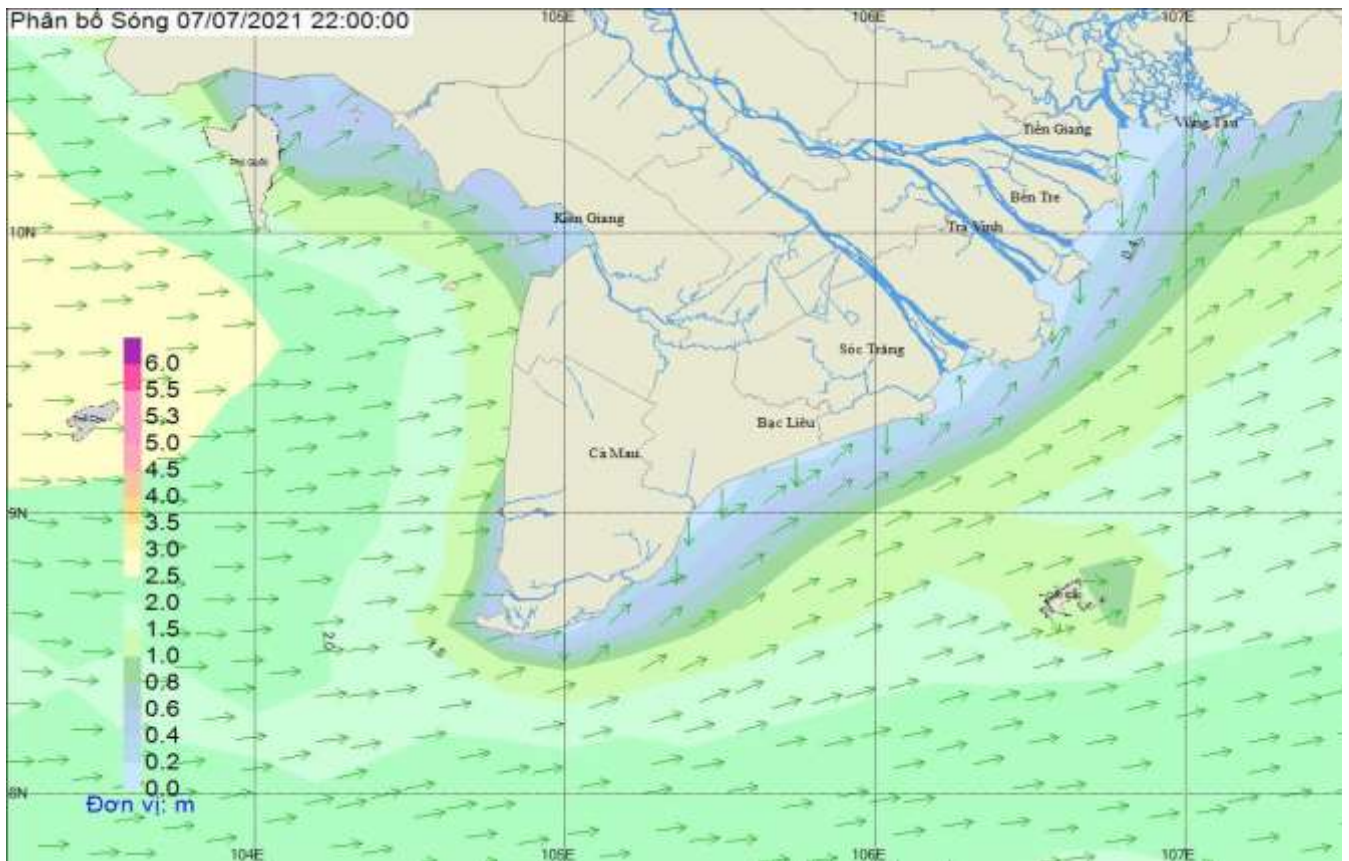
Số: 186\_HV10/2021

Vùng biển	Yếu tố	Đặc trưng	Dự báo			Nhận định hải văn từ 08/07 đến 14/07
			05/07	06/07	07/07	
<b>BÀ RỊA VŨNG TÀU ĐẾN CÀ MAU</b>	Sóng	Độ cao (m)	0.6-1.4	0.8-1.8	1.0-2.0	2.0 - 3.6
		Hướng	TN	TN	TN	Biển động.
	Dòng chảy	Tốc độ (m/s)	0.2-0.4	0.2-0.5	0.3-0.6	0.3-0.7
		Hướng	Đ-ĐB	Đ-ĐB	Đ-ĐB	
	Thủy triều Vũng Tàu	Nước lớn (m)	3.35	3.34	3.35	Lên nhanh.
		giờ	10:15	10:35	11:05	
		Nước ròng (m)	1.32	1.04	0.79	
		giờ	18:40	19:20	19:50	
	Thủy triều Côn Đảo	Nước lớn (m)	3.46	3.47	3.49	Lên nhanh.
		giờ	10:40	11:15	11:45	
Nước ròng (m)		1.58	1.36	1.18		
giờ		18:30	19:15	19:50		
<b>CÀ MAU ĐẾN KIÊN GIANG</b>	Sóng	Độ cao (m)	0.5-1.0	0.7-1.5	1.5-2.7	2.0 - 4.0
		Hướng	T-TN	T-TN	T-TN	Biển động.
	Dòng chảy	Tốc độ (m/s)	0.1-0.2	0.1-0.2	0.2-0.3	0.2-0.4
		Hướng	TB	TB	TB	
	Thủy triều Hà Tiên	Nước lớn (m)	0.52	0.57	0.62	Lên chậm.
		giờ	14:20	14:45	15:15	
		Nước ròng (m)	-0.01	-0.04	-0.08	
		giờ	4:05	4:35	5:10	
	Thủy triều Phú Quốc	Nước lớn (m)	1.00	1.03	1.05	Lên chậm.
		giờ	15:20	15:25	15:40	
Nước ròng (m)		0.59	0.54	0.49		
giờ		3:25	3:45	4:20		

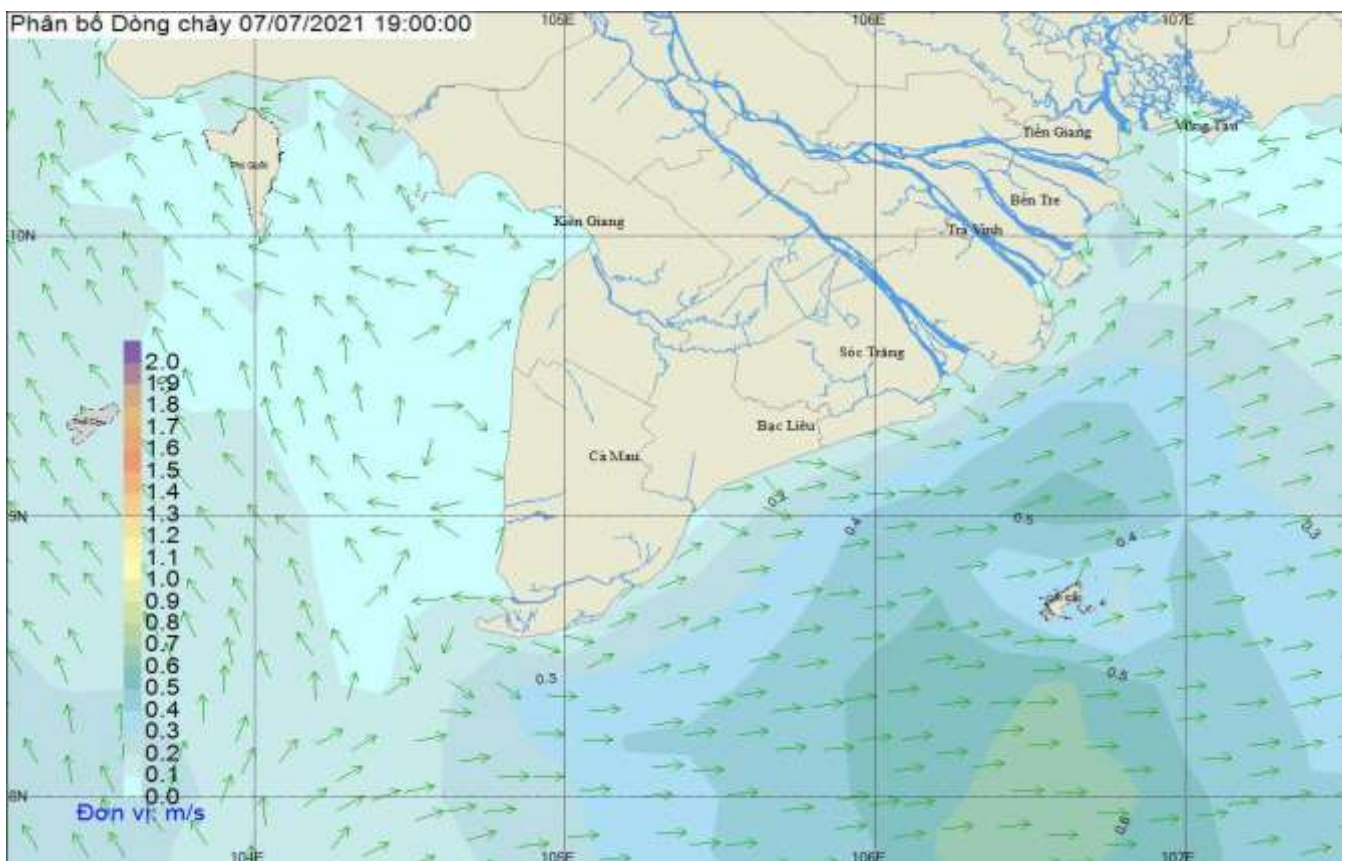
### THỦY TRIỀU VŨNG TÀU & HÀ TIÊN



## BẢN ĐỒ PHÂN BỐ SÓNG KHU VỰC BIỂN NAM BỘ



## BẢN ĐỒ PHÂN BỐ DÒNG CHẢY KHU VỰC BIỂN NAM BỘ



Tin phát lúc 10h30 ngày 05/07/2021

Sốát tin: Lê Thị Oanh

Dự báo viên: Lê Thị Oanh  
Trịnh Thị My  
Trần Huỳnh Thảo