



ĐÀI KHÍ TƯỢNG THỦY VĂN KHU VỰC NAM BỘ

08 Mạc Đĩnh Chi, Quận 1, Thành phố Hồ Chí Minh

☎: 38297853 ✉ dbthuyvan@gmail.com, dbthuyvan@kttvnb.vn

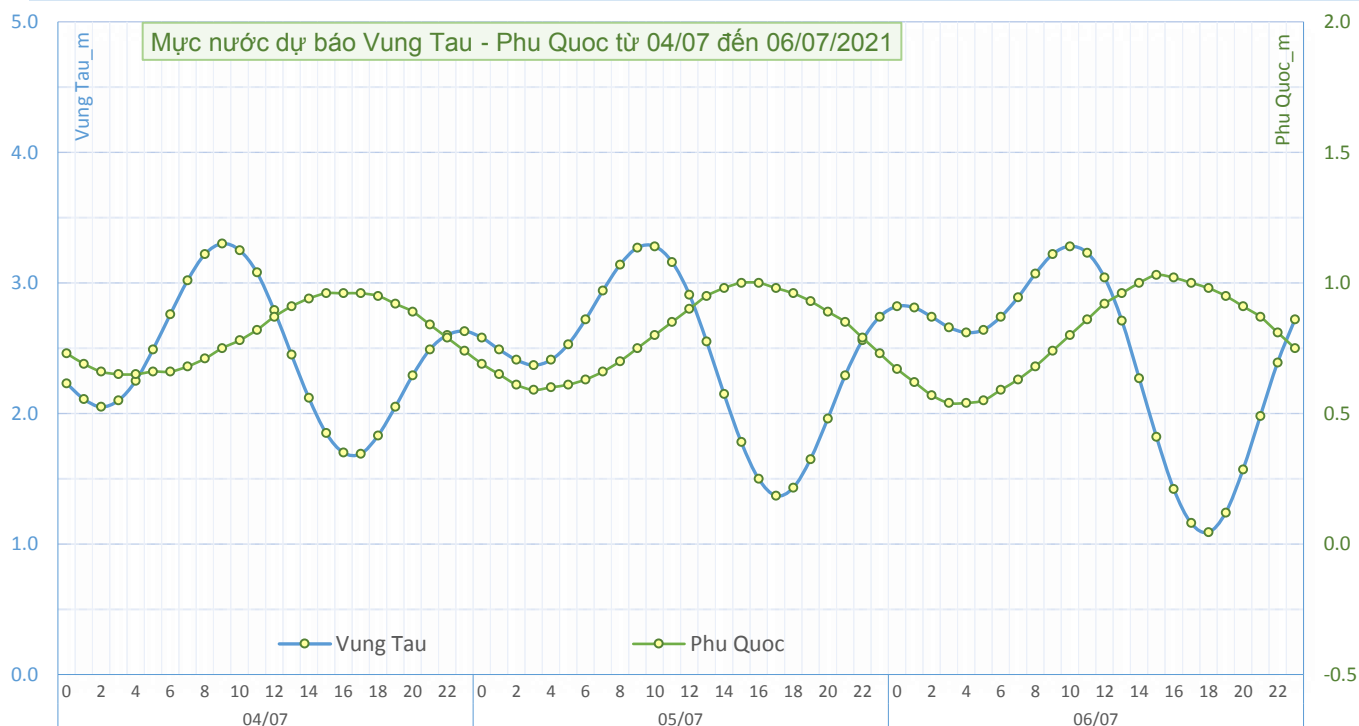
BẢN TIN DỰ BÁO HẢI VẤN 10 NGÀY KHU VỰC NAM BỘ

Từ ngày 04/07 đến 13/07/2021

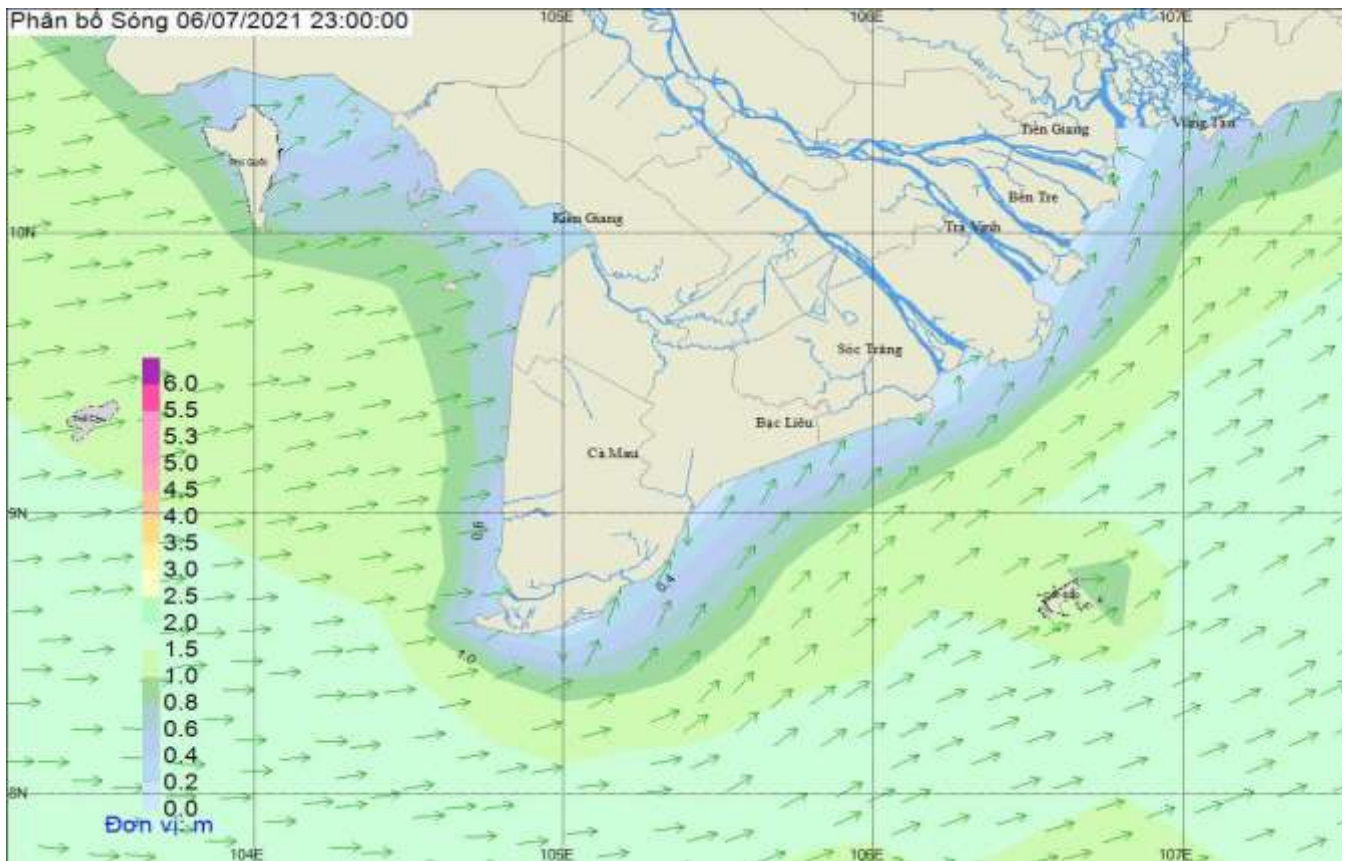
Số: 185_HV10/2021

Vùng biển	Yếu tố	Đặc trưng	Dự báo			Nhận định hải văn từ 07/07 đến 13/07
			04/07	05/07	06/07	
BÀ RỊA VŨNG TÀU ĐẾN CÀ MAU	Sóng	Độ cao (m)	0.5-1.1	0.7-1.5	0.8-1.8	2.5 - 4.0
		Hướng	TN	TN	TN	Biển động.
	Dòng chảy	Tốc độ (m/s)	0.2-0.4	0.2-0.5	0.2-0.5	0.3-0.7
		Hướng	Đ-ĐB	Đ-ĐB	Đ-ĐB	
	Thủy triều Vũng Tàu	Nước lớn (m)	3.30	3.29	3.28	Lên nhanh.
		giờ	9:30	10:00	10:20	
		Nước ròng (m)	1.76	1.45	1.17	
		giờ	16:55	17:35	18:15	
	Thủy triều Côn Đảo	Nước lớn (m)	3.44	3.46	3.47	Lên nhanh.
		giờ	10:10	10:40	11:15	
Nước ròng (m)		1.83	1.58	1.36		
giờ		17:40	18:30	19:15		
CÀ MAU ĐẾN KIÊN GIANG	Sóng	Độ cao (m)	0.5-1.0	0.5-1.0	0.7-1.5	2.0 - 4.0
		Hướng	T	T	T	Biển động.
	Dòng chảy	Tốc độ (m/s)	0.1-0.3	0.1-0.3	0.2-0.4	0.2-0.5
		Hướng	TB	TB	TB	
	Thủy triều Hà Tiên	Nước lớn (m)	0.46	0.52	0.57	Lên chậm.
		giờ	15:05	14:20	14:45	
		Nước ròng (m)	0.01	-0.01	-0.04	
		giờ	3:50	4:05	4:35	
	Thủy triều Phú Quốc	Nước lớn (m)	0.97	1.00	1.03	Lên chậm.
		giờ	15:50	15:20	15:25	
Nước ròng (m)		0.65	0.59	0.54		
giờ		3:30	3:25	3:45		

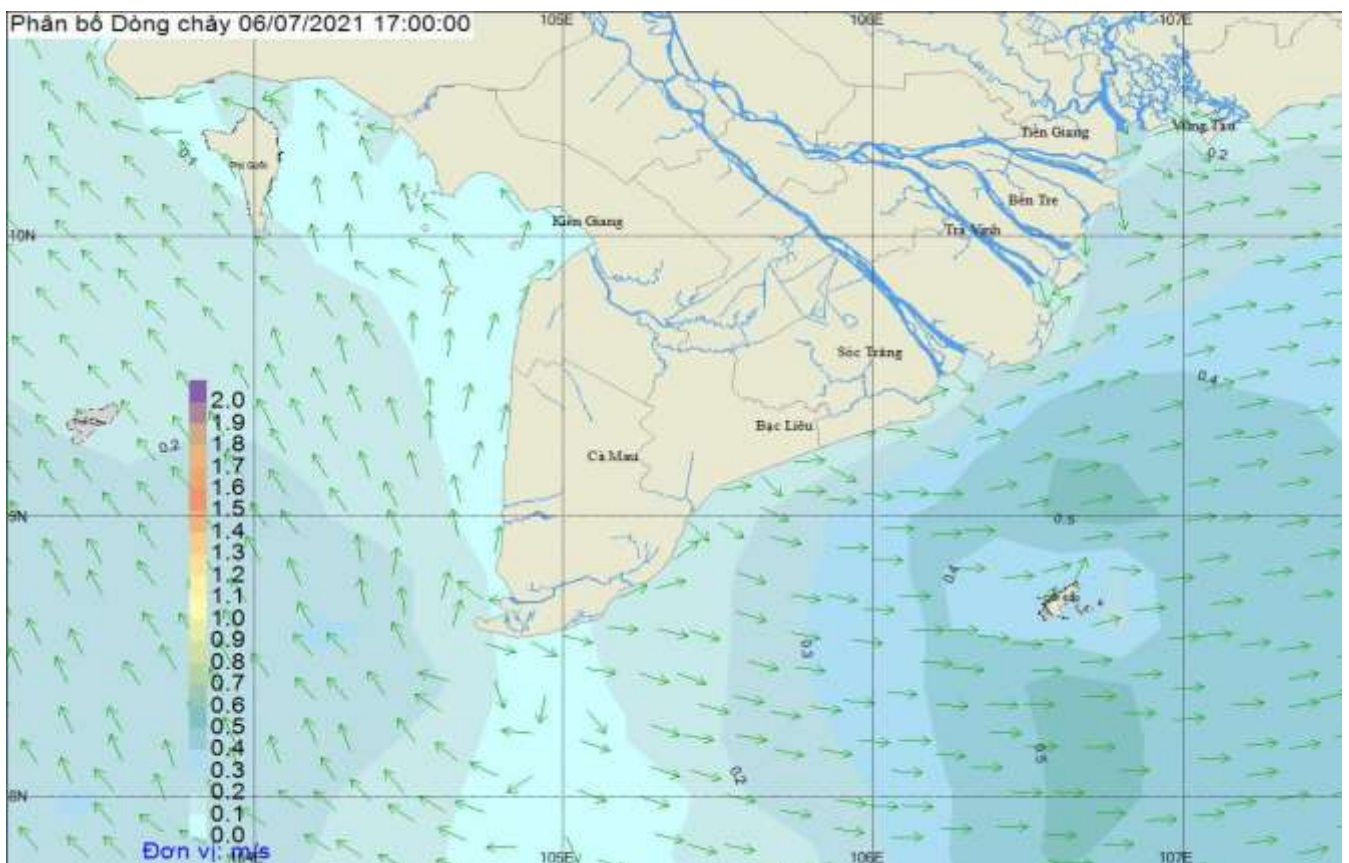
THỦY TRIỀU VŨNG TÀU & HÀ TIÊN



BẢN ĐỒ PHÂN BỐ SÓNG KHU VỰC BIỂN NAM BỘ



BẢN ĐỒ PHÂN BỐ DÒNG CHẢY KHU VỰC BIỂN NAM BỘ



Tin phát lúc 10h30 ngày 04/07/2021
Soát tin: Trần Huỳnh Thảo

Dự báo viên: Lê Thị Oanh
Trịnh Thị My
Trần Huỳnh Thảo