



ĐÀI KHÍ TƯỢNG THỦY VĂN KHU VỰC NAM BỘ

08 Mạc Đĩnh Chi, Quận 1, Thành phố Hồ Chí Minh

☎: 38297853 ✉ dbthuyvan@gmail.com, dbthuyvan@kttvnb.vn

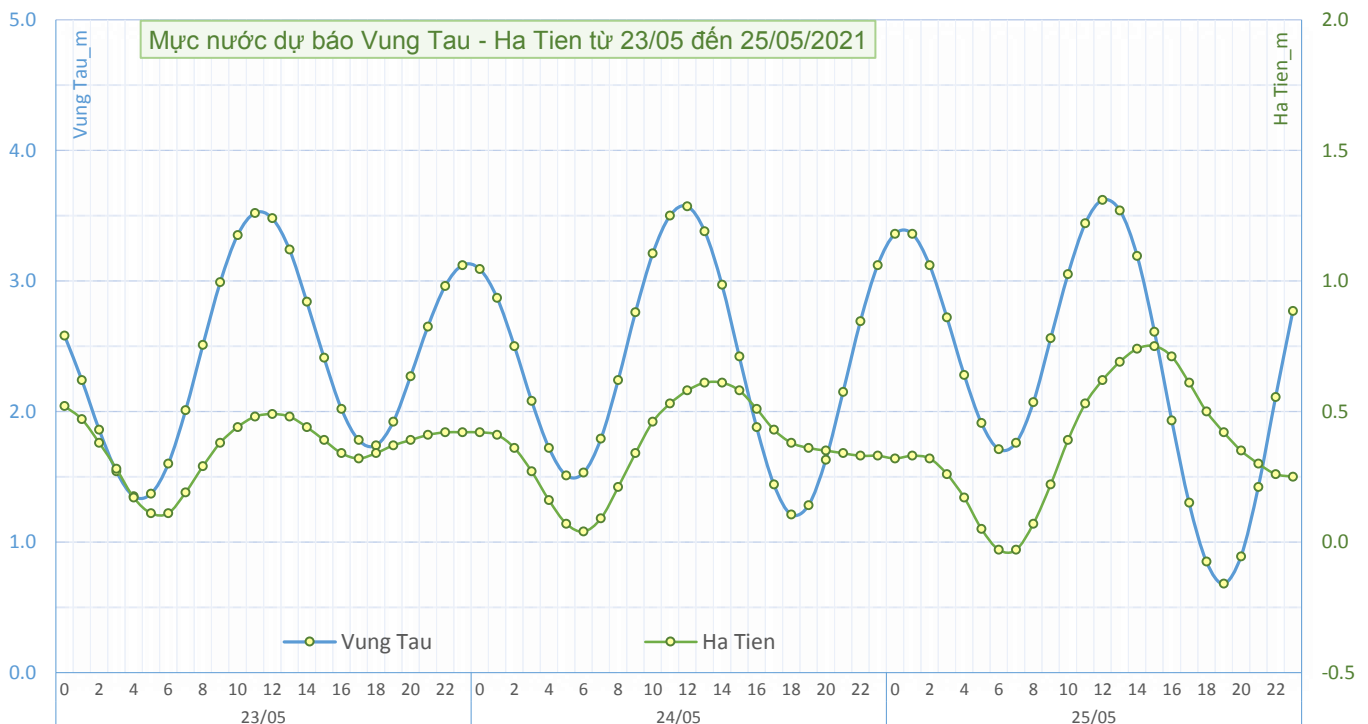
BẢN TIN DỰ BÁO HẢI VẤN 10 NGÀY KHU VỰC NAM BỘ

Từ ngày 23/05 đến 01/06/2021

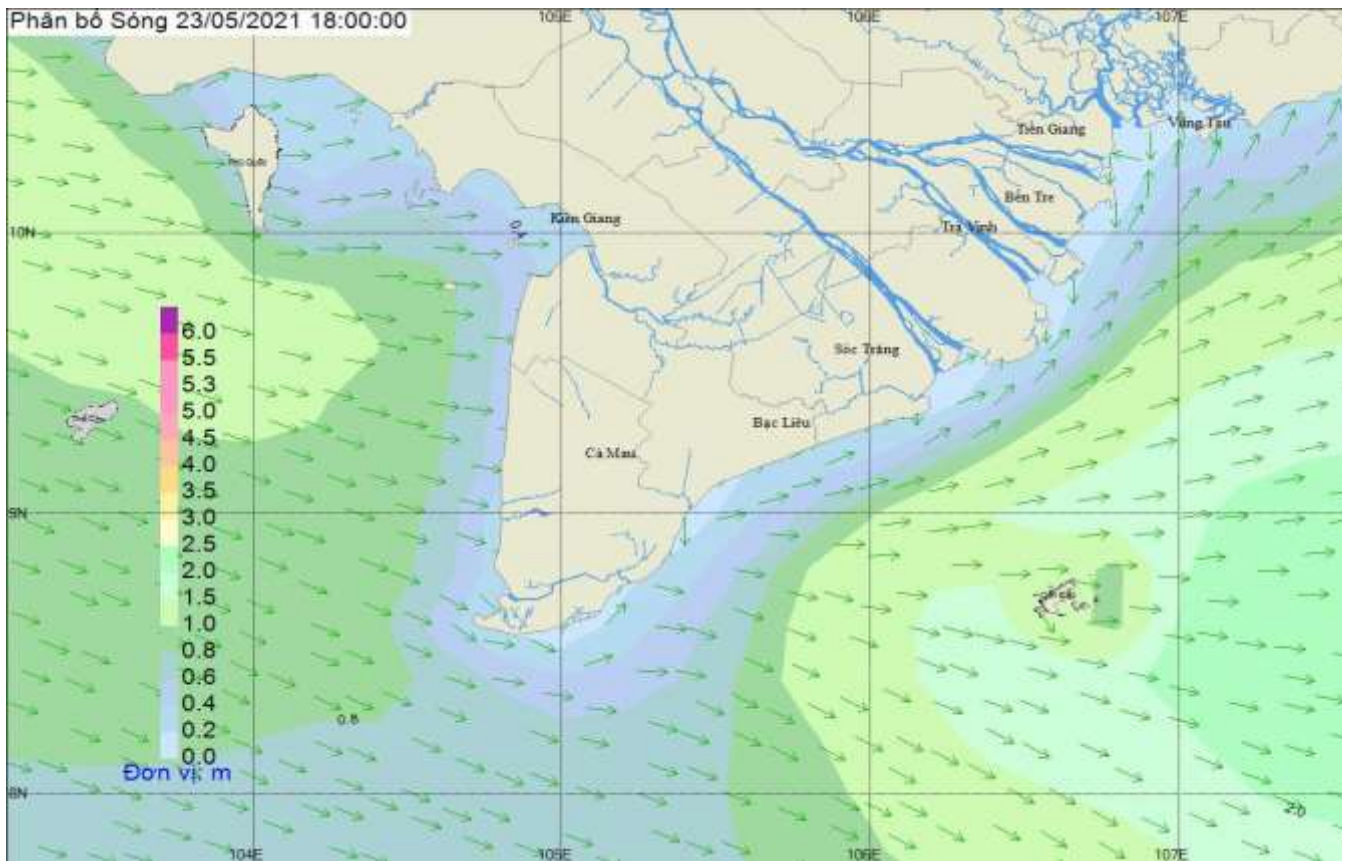
Số: 143_HV10/2021

Vùng biển	Yếu tố	Đặc trưng	Dự báo			Nhận định hải văn từ 26/05 đến 01/06
			23/05	24/05	25/05	
BÀ RỊA VŨNG TÀU ĐẾN CÀ MAU	Sóng	Độ cao (m)	1.2-2.5	0.8-1.8	0.8-1.8	0.7-1.8
		Hướng	T-TN	T-TN	T-TN	
	Dòng chảy	Tốc độ (m/s)	0.2-0.5	0.2-0.5	0.3-0.6	0.2-0.6
		Hướng	T-TN	T-TN	T-TN	
	Thủy triều Vũng Tàu	Nước lớn (m)	3.53	3.58	3.63	Lên chậm trong 2-3 ngày đầu, sau xuống nhanh
		giờ	11:30	12:00	12:20	
		Nước ròng (m)	1.51	1.38	0.86	
		giờ	4:45	18:35	19:15	
	Thủy triều Côn Đảo	Nước lớn (m)	3.57	3.64	3.70	Lên chậm trong 2-3 ngày đầu, sau xuống nhanh
		giờ	12:20	12:50	13:20	
Nước ròng (m)		1.54	1.30	1.04		
giờ		5:45	19:35	20:20		
CÀ MAU ĐẾN KIÊN GIANG	Sóng	Độ cao (m)	0.7-1.5	1.0-2.0	1.2-2.3	0.5-1.6
		Hướng	T-TB	T-TB	T-TB	
	Dòng chảy	Tốc độ (m/s)	0.1-0.3	0.2-0.4	0.3-0.5	0.1-0.5
		Hướng	N-ĐN	N-ĐN	N-ĐN	
	Thủy triều Hà Tiên	Nước lớn (m)	0.49	0.62	0.76	Lên nhanh 3-4 ngày đầu, sau xuống chậm.
		giờ	12:00	13:35	14:40	
		Nước ròng (m)	0.10	0.04	-0.04	
		giờ	5:25	5:55	6:30	
	Thủy triều Phú Quốc	Nước lớn (m)	0.99	0.97	1.05	Lên nhanh 3-4 ngày đầu, sau xuống chậm.
		giờ	21:45	21:25	13:30	
Nước ròng (m)		0.75	0.65	0.54		
giờ		4:05	4:30	5:05		

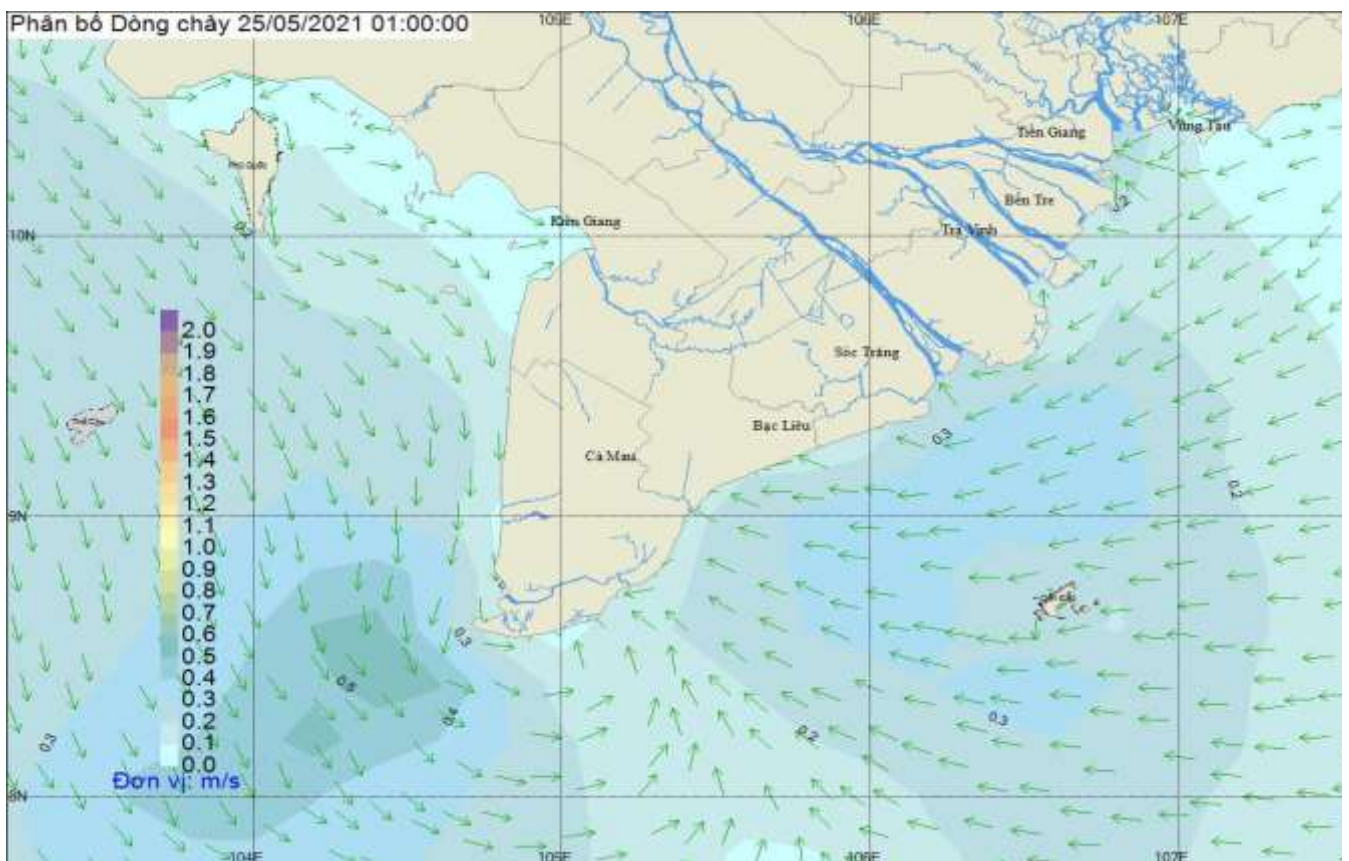
THỦY TRIỀU VŨNG TÀU & HÀ TIÊN



BẢN ĐỒ PHÂN BỐ SÓNG KHU VỰC BIỂN NAM BỘ



BẢN ĐỒ PHÂN BỐ DÒNG CHẢY KHU VỰC BIỂN NAM BỘ



Tin phát lúc 10h30 ngày 23/05/2021

Số/tin: Lê Thị Oanh

Dự báo viên: Lê Thị Oanh

Trịnh Thị My