



# ĐÀI KHÍ TƯỢNG THỦY VĂN KHU VỰC NAM BỘ

08 Mạc Đĩnh Chi, Quận 1, Thành phố Hồ Chí Minh

☎: 38297853    ✉ dbthuyvan@gmail.com, dbthuyvan@kttvnb.vn

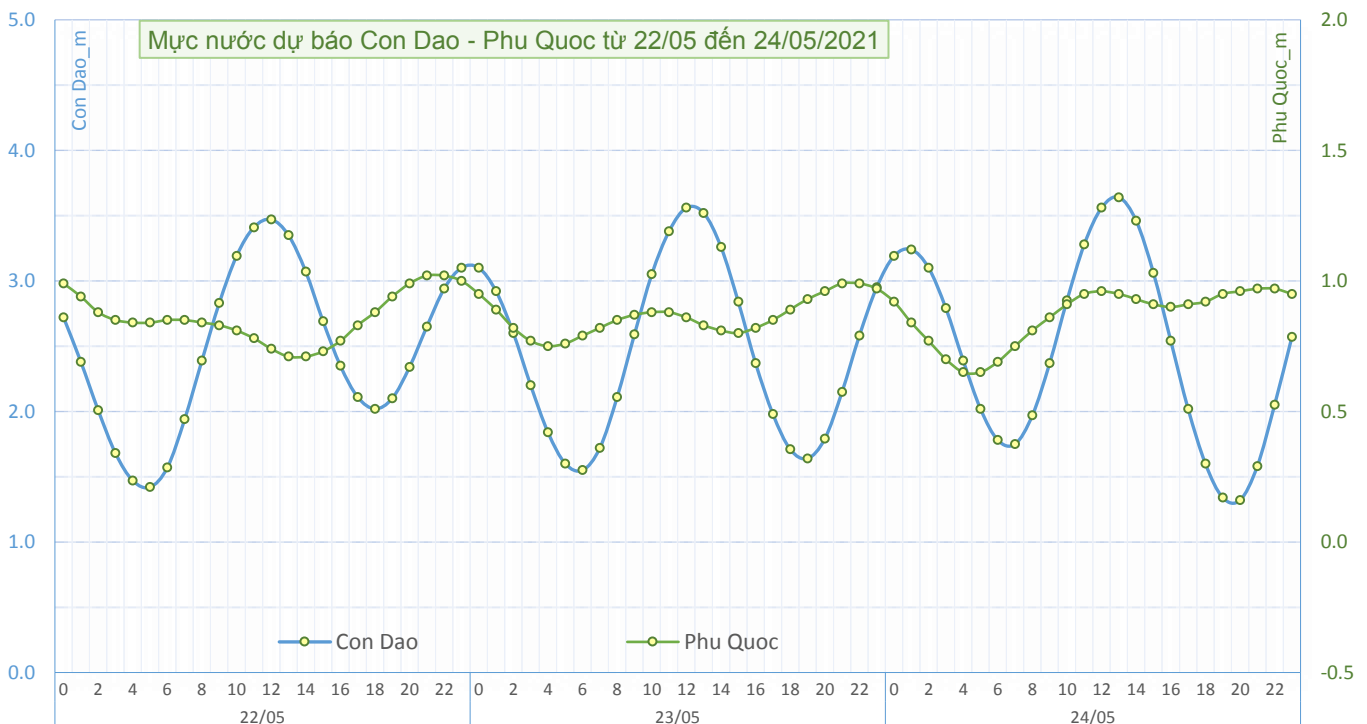
## BẢN TIN DỰ BÁO HẢI VẤN 10 NGÀY KHU VỰC NAM BỘ

Từ ngày 22/05 đến 31/05/2021

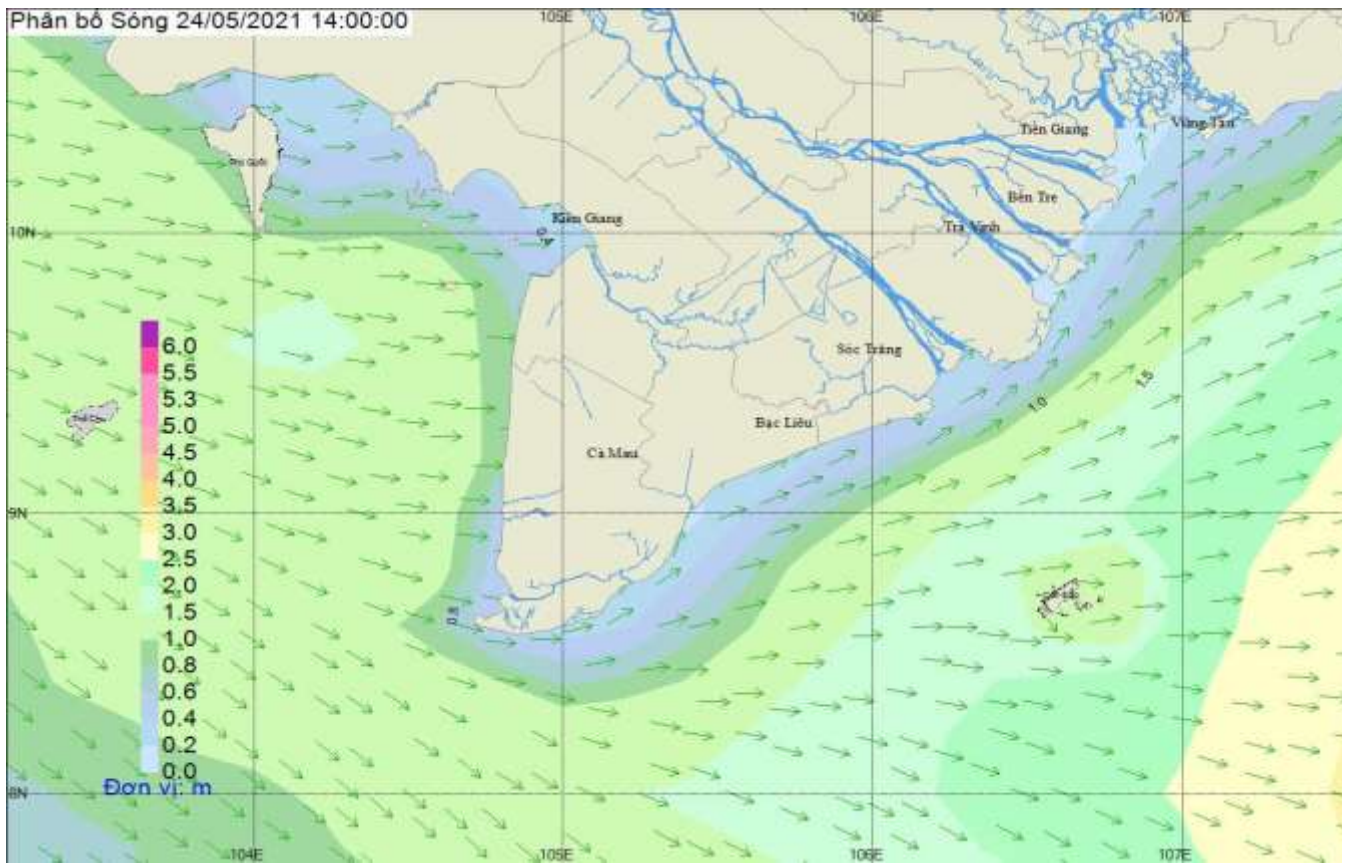
Số: 142\_HV10/2021

Vùng biển	Yếu tố	Đặc trưng	Dự báo			Nhận định hải văn từ 25/05 đến 31/05	
			22/05	23/05	24/05		
<b>BÀ RỊA VŨNG TÀU ĐẾN CÀ MAU</b>	Sóng	Độ cao (m)	1.0-2.0	1.3-2.7	1.5-3.0	2.0-3.0	
		Hướng	T-TN	T-TN	T-TN	Biển động	
	Dòng chảy	Tốc độ (m/s)	0.2-0.5	0.3-0.6	0.3-0.7	0.2-0.6	
		Hướng	Đ-ĐN	Đ-ĐN	Đ-ĐN		
	Thủy triều Vũng Tàu	Nước lớn (m)	3.61	3.65	3.70	Lên chậm trong 3-4 ngày đầu, sau xuống nhanh	
		giờ	10:50	11:20	11:50		
		Nước ròng (m)	1.42	1.54	1.41		
	Thủy triều Côn Đảo	Nước lớn (m)	3.48	3.57	3.64	Lên chậm trong 3-4 ngày đầu, sau xuống nhanh	
		giờ	11:50	12:20	12:50		
		Nước ròng (m)	1.41	1.54	1.30		
	<b>CÀ MAU ĐẾN KIÊN GIANG</b>	Sóng	Độ cao (m)	0.9-1.8	0.7-1.7	0.5-1.3	1.0-2.2
			Hướng	T-TB	T-TB	T-TB	Biển động nhẹ
Dòng chảy		Tốc độ (m/s)	0.1-0.3	0.2-0.4	0.2-0.4	0.1-0.5	
		Hướng	T-TN	T-TN	T-TN		
Thủy triều Hà Tiên		Nước lớn (m)	0.53	0.49	0.62	Lên nhanh 4-5 ngày đầu, sau xuống chậm.	
		giờ	23:00	12:00	13:35		
		Nước ròng (m)	0.14	0.10	0.04		
Thủy triều Phú Quốc		Nước lớn (m)	1.03	0.99	0.97	Lên nhanh 4-5 ngày đầu, sau xuống chậm.	
		giờ	21:40	21:45	21:25		
		Nước ròng (m)	0.71	0.75	0.65		
			giờ	13:40	4:05	4:30	

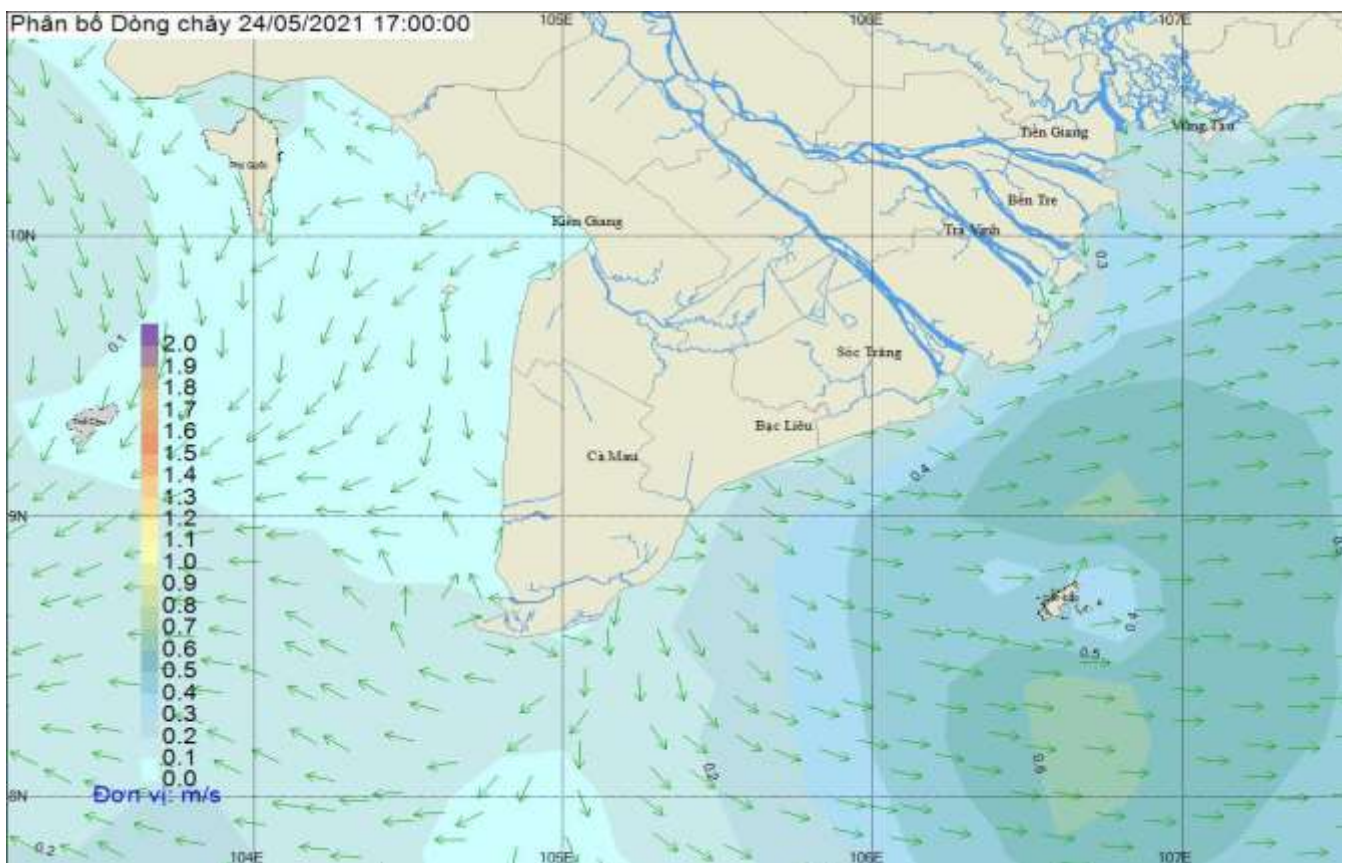
### THỦY TRIỀU VŨNG TÀU & HÀ TIÊN



## BẢN ĐỒ PHÂN BỐ SÓNG KHU VỰC BIỂN NAM BỘ



## BẢN ĐỒ PHÂN BỐ DÒNG CHẢY KHU VỰC BIỂN NAM BỘ



Tin phát lúc 10h30 ngày 22/05/2021

Số/tin: Trịnh Thị My

Dự báo viên: Lê Thị Oanh

Trịnh Thị My