



ĐÀI KHÍ TƯỢNG THỦY VĂN KHU VỰC NAM BỘ

08 Mạc Đĩnh Chi, Quận 1, Thành phố Hồ Chí Minh

☎: 38297853 ✉ dbthuyvan@gmail.com, dbthuyvan@kttvnb.vn

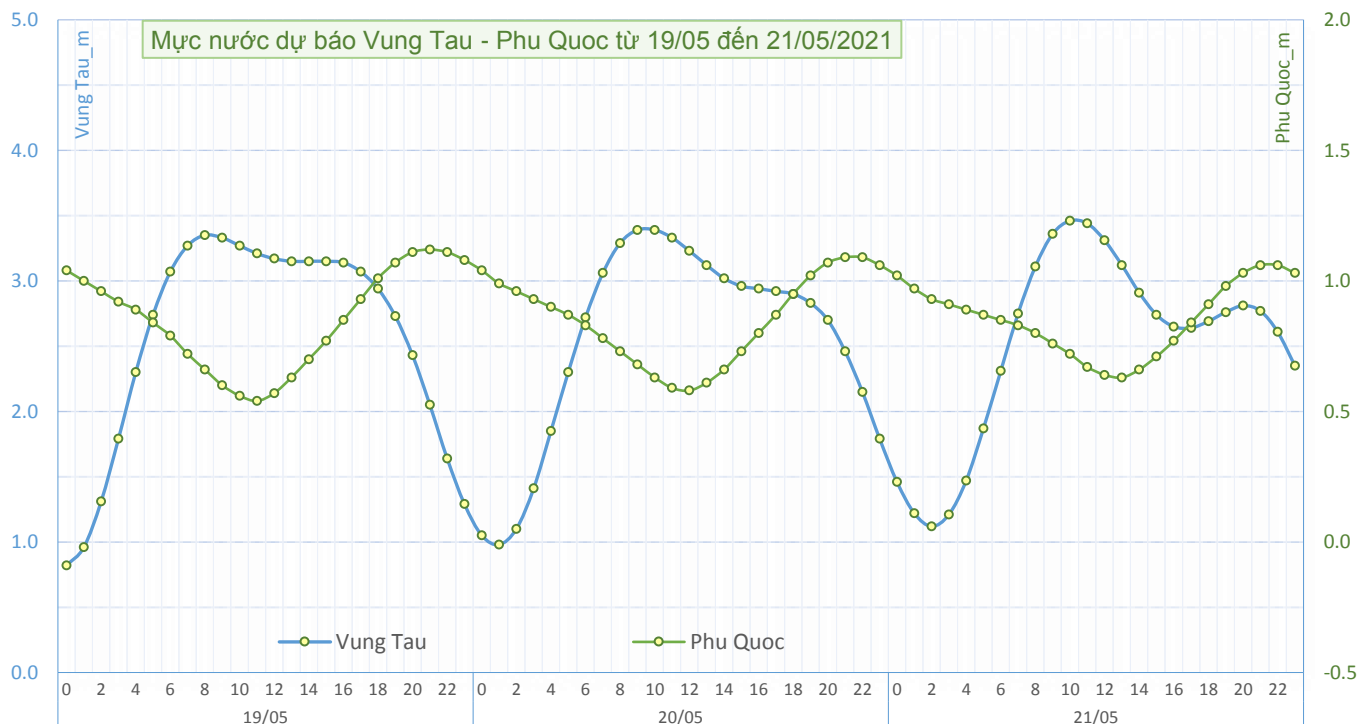
BẢN TIN DỰ BÁO HẢI VẤN 10 NGÀY KHU VỰC NAM BỘ

Từ ngày 19/05 đến 28/05/2021

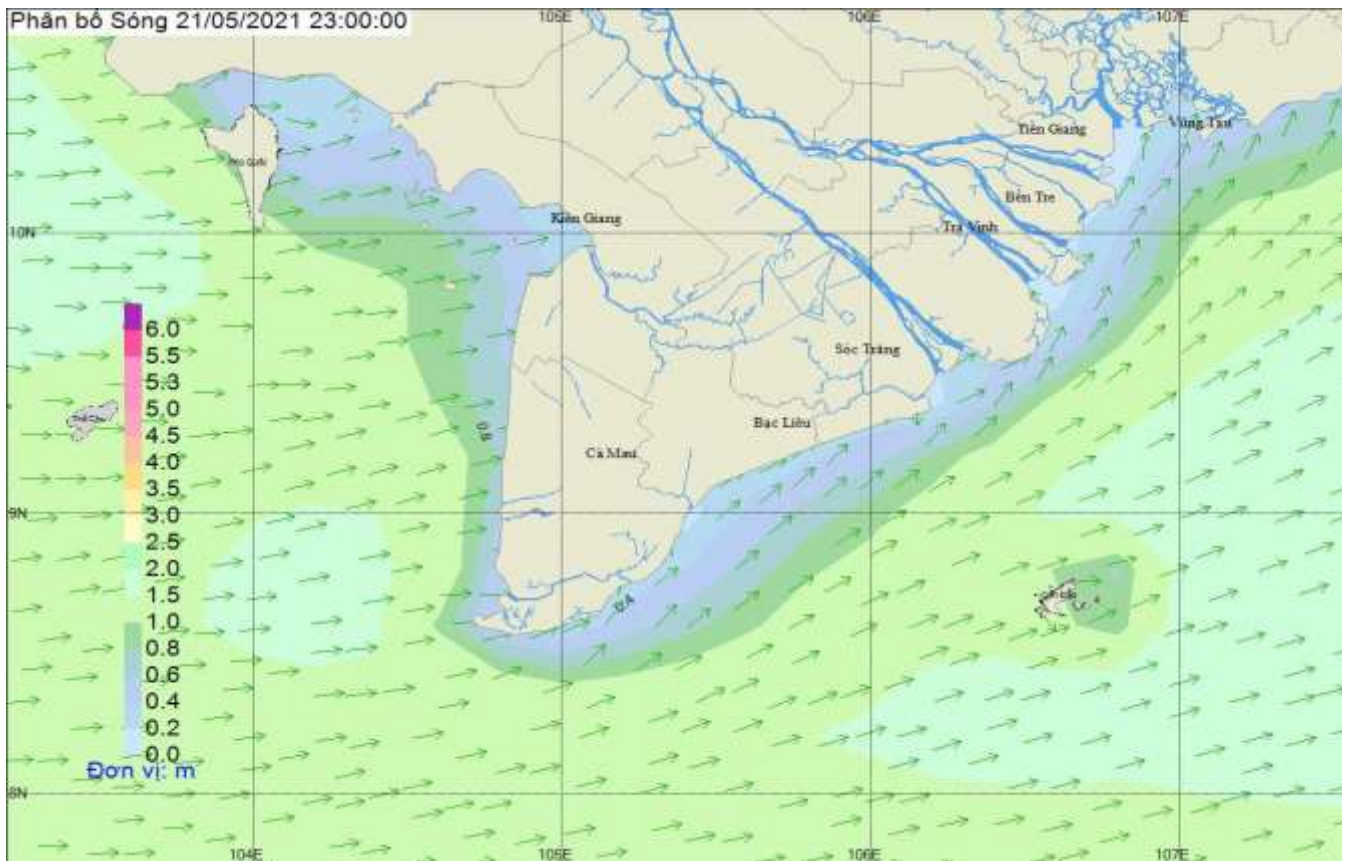
Số: 139_HV10/2021

Vùng biển	Yếu tố	Đặc trưng	Dự báo			Nhận định hải văn từ 22/05 đến 28/05
			19/05	20/05	21/05	
BÀ RỊA VŨNG TÀU ĐẾN CÀ MAU	Sóng	Độ cao (m)	0.4-0.8	0.8-1.7	0.8-1.8	1.0-2.0
		Hướng	TN	TN	T-TN	
	Dòng chảy	Tốc độ (m/s)	0.3-0.6	0.2-0.4	0.3-0.5	0.2-0.6
		Hướng	T-TN	TB	T-TB	
	Thủy triều Vũng Tàu	Nước lớn (m)	3.35	3.40	3.47	Lên chậm
		giờ	8:20	9:40	10:30	
		Nước ròng (m)	3.23	1.07	1.21	
		giờ	13:30	1:00	2:10	
	Thủy triều Côn Đảo	Nước lớn (m)	3.23	3.30	3.38	Lên chậm.
		giờ	10:05	10:45	11:20	
Nước ròng (m)		1.13	1.22	1.32		
giờ		1:35	2:35	3:40		
CÀ MAU ĐẾN KIÊN GIANG	Sóng	Độ cao (m)	0.5-1.0	0.6-1.3	0.7-1.8	1.0-2.3
		Hướng	TN	T-TN	T-TN	
	Dòng chảy	Tốc độ (m/s)	0.1-0.3	0.1-0.3	0.1-0.2	0.1-0.3
		Hướng	N-TN	B-TB	TB	
	Thủy triều Hà Tiên	Nước lớn (m)	0.75	0.70	0.63	Xuống chậm trong 2 ngày tới, sau lên nhanh
		giờ	21:10	21:50	22:25	
		Nước ròng (m)	0.03	0.08	0.14	
		giờ	12:10	13:05	4:35	
	Thủy triều Phú Quốc	Nước lớn (m)	1.12	1.09	1.06	Xuống chậm trong 3 ngày tới, sau lên nhanh
		giờ	21:05	21:20	21:30	
Nước ròng (m)		0.54	0.58	0.63		
giờ		10:55	11:50	12:45		

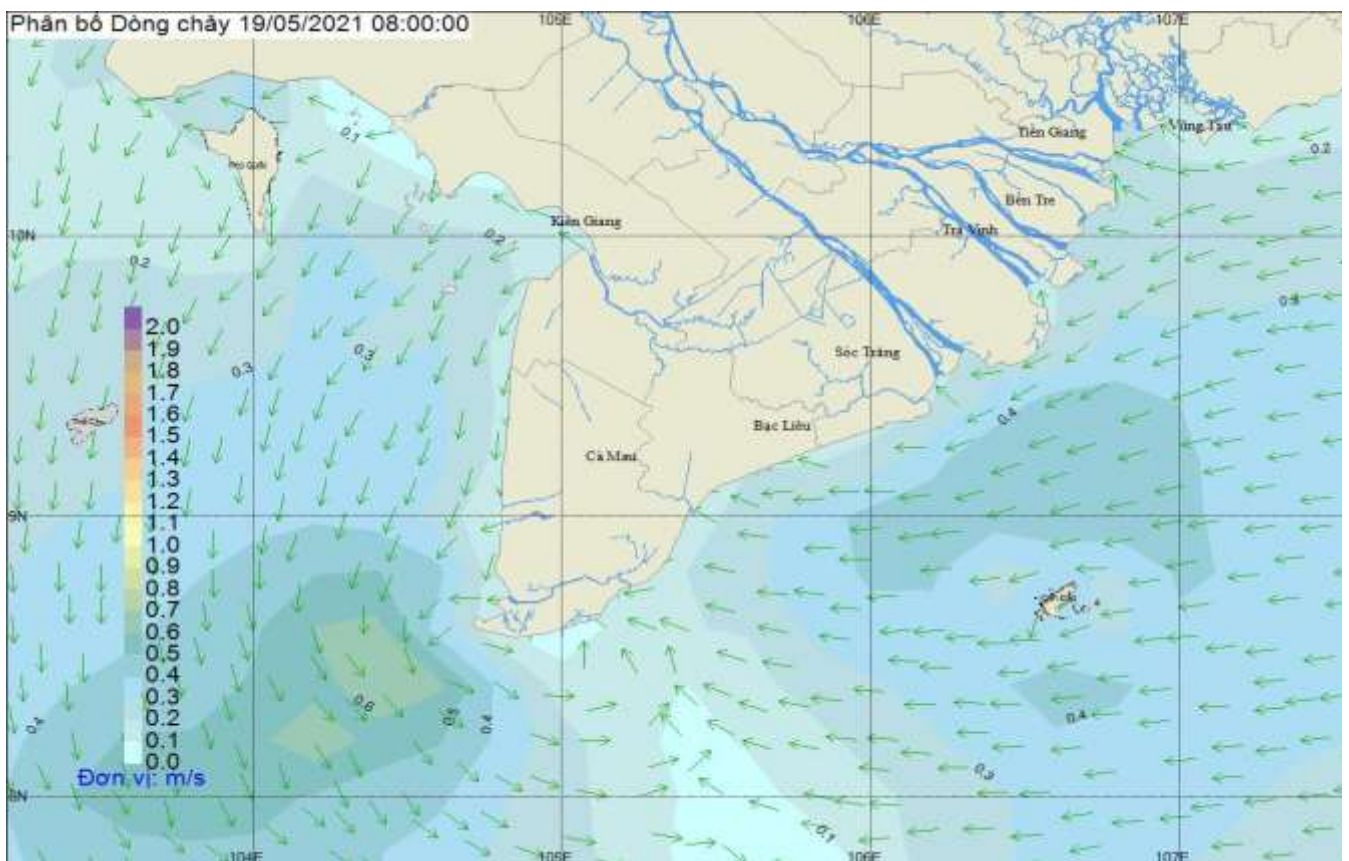
THỦY TRIỀU VŨNG TÀU & HÀ TIÊN



BẢN ĐỒ PHÂN BỐ SÓNG KHU VỰC BIỂN NAM BỘ



BẢN ĐỒ PHÂN BỐ DÒNG CHẢY KHU VỰC BIỂN NAM BỘ



Tin phát lúc 10h30 ngày 19/05/2021

Soát tin: Lê Thị Oanh

Dự báo viên: Lê Thị Oanh

Trịnh Thị My