



# ĐÀI KHÍ TƯỢNG THỦY VĂN KHU VỰC NAM BỘ

08 Mạc Đĩnh Chi, Quận 1, Thành phố Hồ Chí Minh

☎: 38297853    ✉ dbthuyvan@gmail.com, dbthuyvan@kttvnb.vn

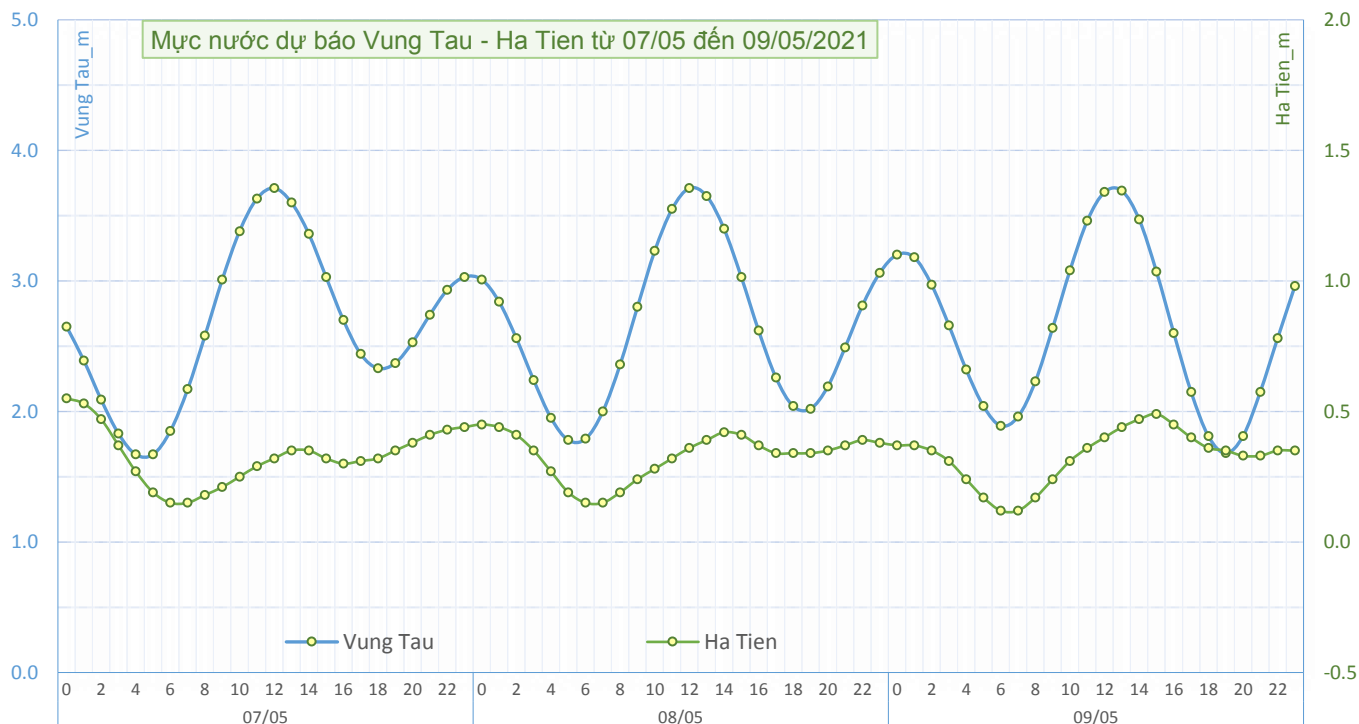
## BẢN TIN DỰ BÁO HẢI VẤN 10 NGÀY KHU VỰC NAM BỘ

Từ ngày 07/05 đến 16/05/2021

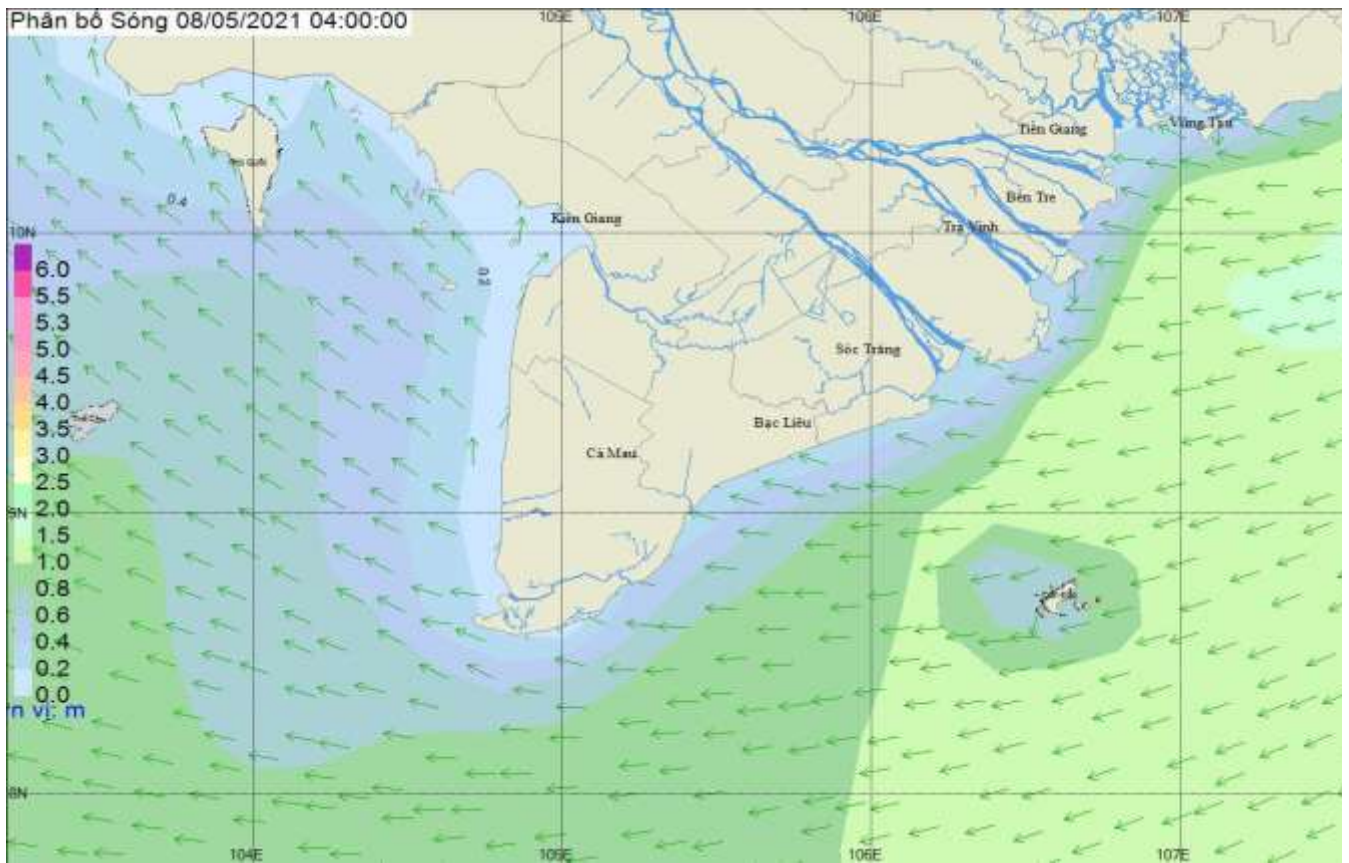
Số: 127\_HV10/2021

Vùng biển	Yếu tố	Đặc trưng	Dự báo			Nhận định hải văn từ 10/05 đến 16/05
			07/05	08/05	09/05	
<b>BÀ RỊA VŨNG TÀU ĐẾN CÀ MAU</b>	Sóng	Độ cao (m)	0.8-1.6	0.8-1.5	0.5-1.0	0.5-1.0
		Hướng	ĐB	ĐB	ĐB	
	Dòng chảy	Tốc độ (m/s)	0.2-0.5	0.3-0.5	0.2-0.5	0.2-0.5
		Hướng	T-TN	T-TN	T-TN	
	Thủy triều Vũng Tàu	Nước lớn (m)	3.71	3.71	3.72	ít biến đổi trong những 3-4 ngày tới, sau xuống chậm
		giờ	12:00	12:10	12:30	
		Nước ròng (m)	1.38	1.49	1.41	
		giờ	5:20	6:20	19:50	
	Thủy triều Côn Đảo	Nước lớn (m)	3.46	3.51	3.56	Lên chậm.
		giờ	12:45	13:10	13:30	
Nước ròng (m)		1.43	1.55	1.60		
giờ		5:35	6:25	20:05		
<b>CÀ MAU ĐẾN KIÊN GIANG</b>	Sóng	Độ cao (m)	0.5-1.0	0.5-1.0	0.3-0.6	0.3-0.6
		Hướng	ĐN	ĐN	ĐN	
	Dòng chảy	Tốc độ (m/s)	0.2-0.4	0.2-0.4	0.2-0.4	0.2-0.4
		Hướng	N-ĐN	N-ĐN	N-ĐN	
	Thủy triều Hà Tiên	Nước lớn (m)	0.35	0.42	0.49	Lên chậm.
		giờ	13:30	14:15	14:50	
		Nước ròng (m)	0.14	0.14	0.12	
		giờ	6:15	6:25	6:30	
	Thủy triều Phú Quốc	Nước lớn (m)	1.03	1.00	0.98	Lên chậm.
		giờ	22:15	22:10	21:35	
Nước ròng (m)		0.78	0.77	0.69		
giờ		14:25	4:55	5:05		

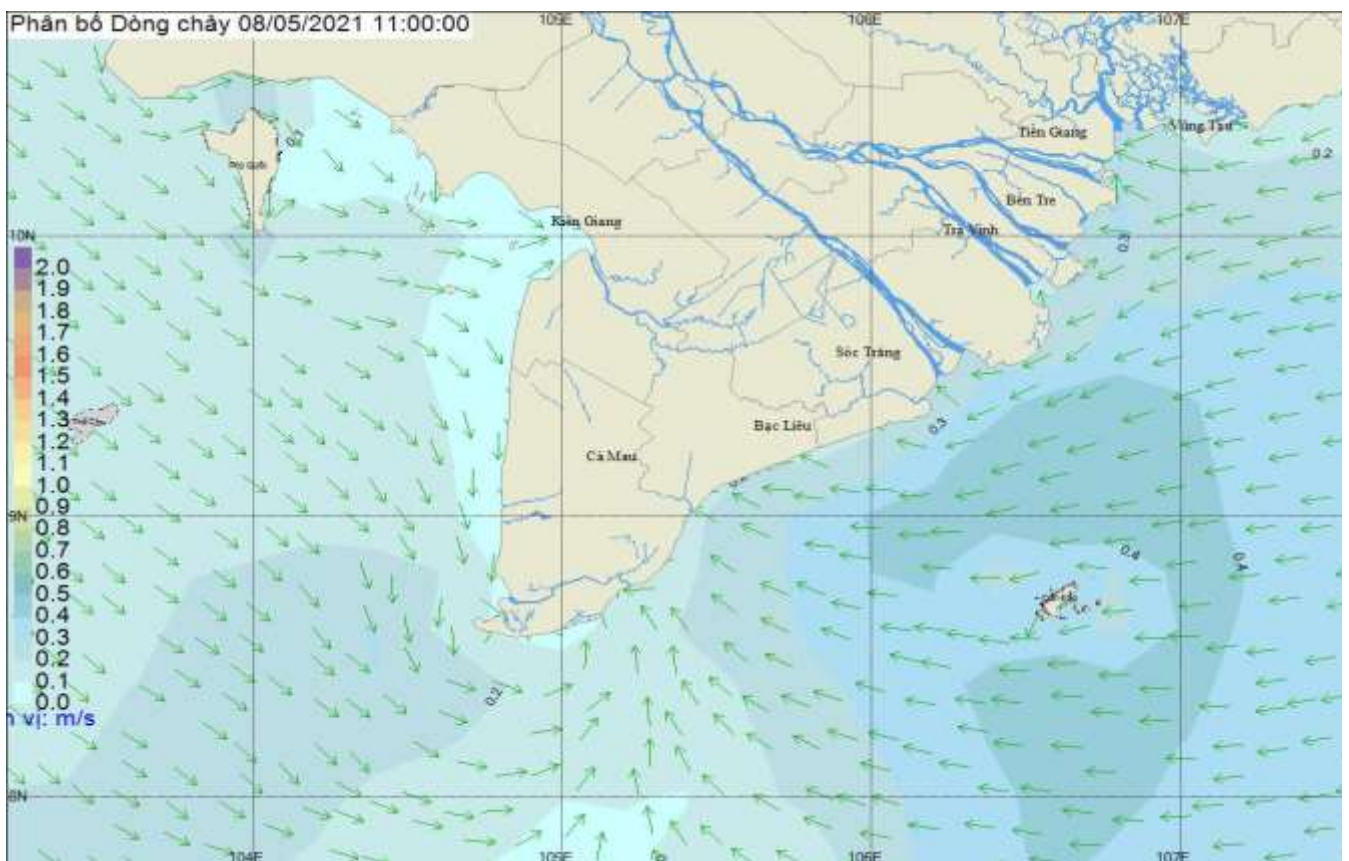
### THỦY TRIỀU VŨNG TÀU & HÀ TIÊN



## BẢN ĐỒ PHÂN BỐ SÓNG KHU VỰC BIỂN NAM BỘ



## BẢN ĐỒ PHÂN BỐ DÒNG CHẢY KHU VỰC BIỂN NAM BỘ



Tin phát lúc 10h30 ngày 07/05/2021

Sốát tin: Lê Thị Oanh

Dự báo viên: Lê Thị Oanh

Trịnh Thị My