



# ĐÀI KHÍ TƯỢNG THỦY VĂN KHU VỰC NAM BỘ

08 Mạc Đĩnh Chi, Quận 1, Thành phố Hồ Chí Minh

☎: 38297853    ✉ dbthuyvan@gmail.com, dbthuyvan@kttvnb.vn

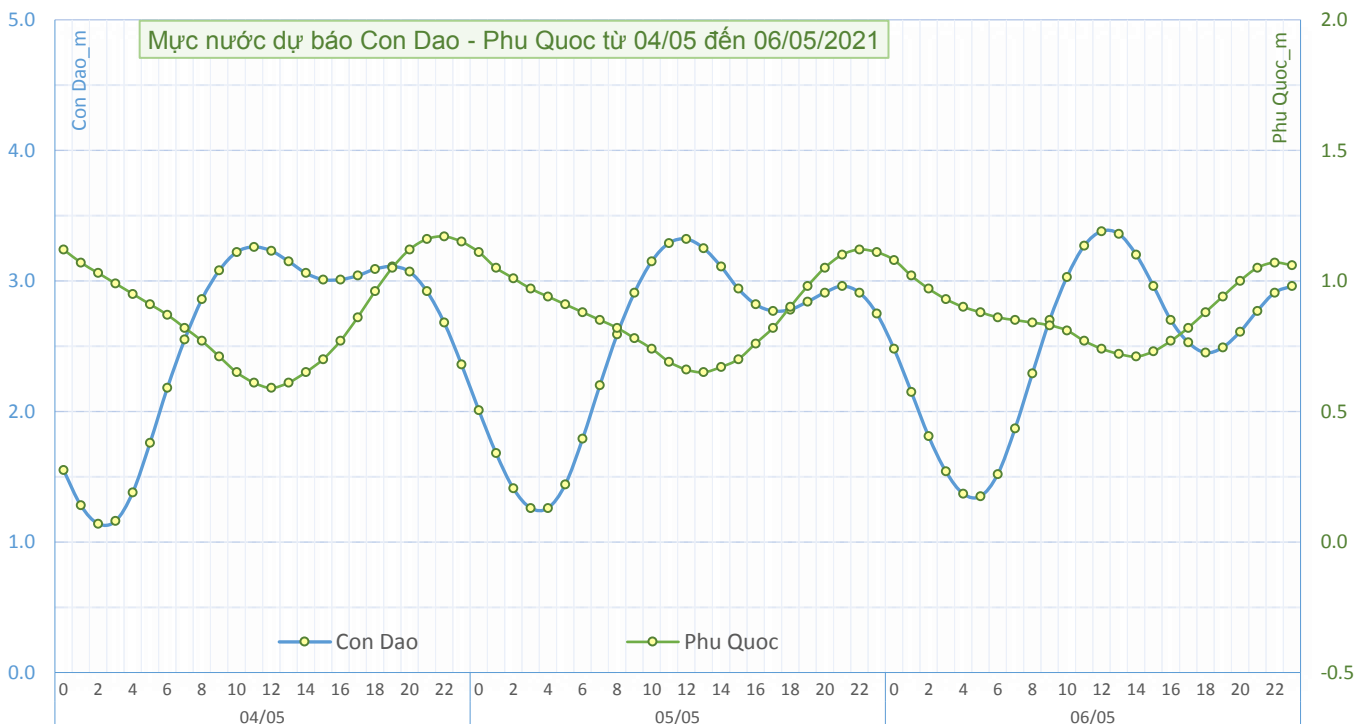
## BẢN TIN DỰ BÁO HẢI VẤN 10 NGÀY KHU VỰC NAM BỘ

Từ ngày 04/05 đến 13/05/2021

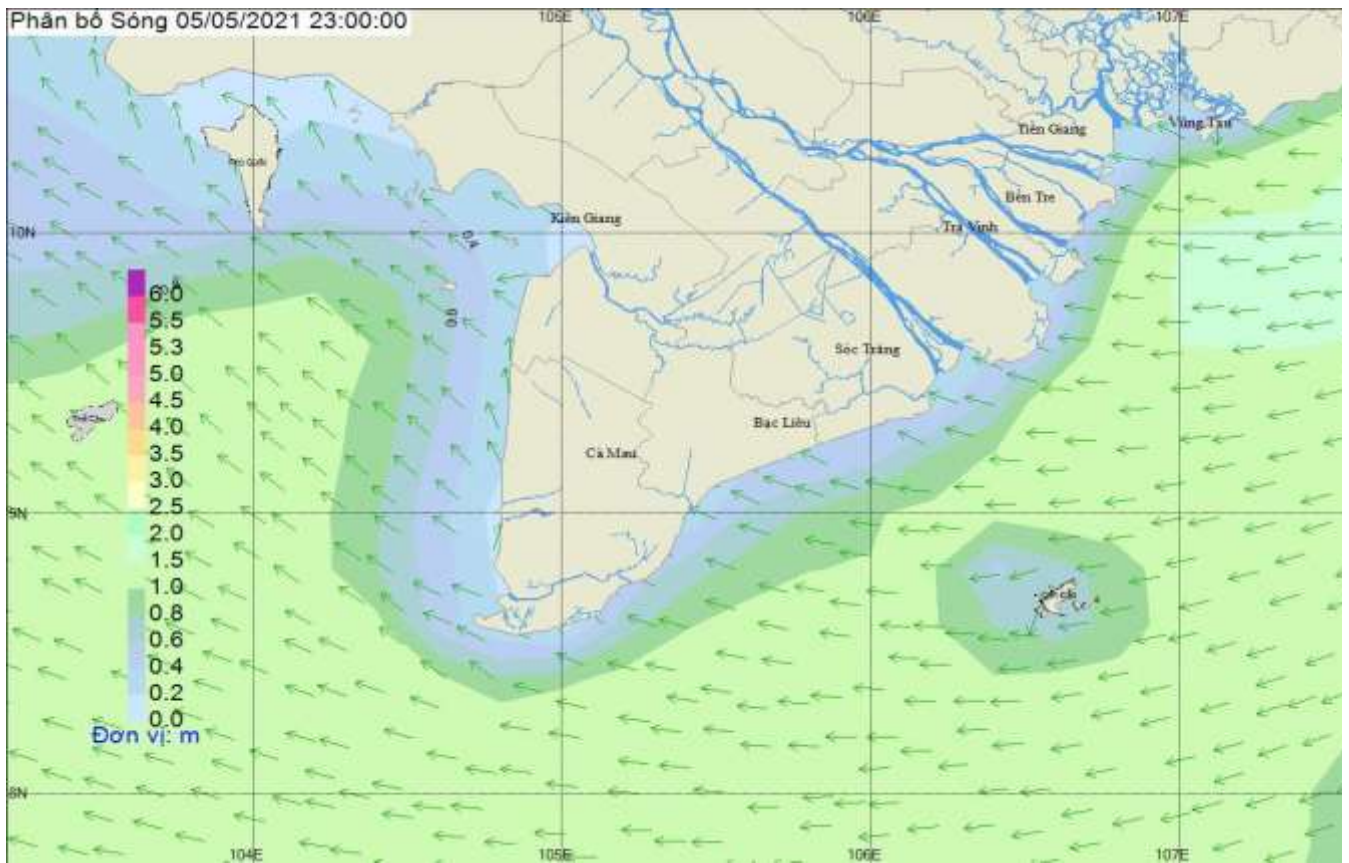
Số: 124\_HV10/2021

Vùng biển	Yếu tố	Đặc trưng	Dự báo			Nhận định hải văn từ 07/05 đến 13/05
			04/05	05/05	06/05	
<b>BÀ RỊA VŨNG TÀU ĐẾN CÀ MAU</b>	Sóng	Độ cao (m)	1.0-1.8	1.0-1.9	1.0-1.8	0.8-1.7
		Hướng	ĐB	ĐB	ĐB	
	Dòng chảy	Tốc độ (m/s)	0.2-0.4	0.3-0.5	0.2-0.5	0.2-0.5
		Hướng	T-TN	T-TN	T-TN	
	Thủy triều Vũng Tàu	Nước lớn (m)	3.59	3.65	3.68	ít biến đổi trong những ngày tới.
		giờ	19:55	20:55	21:25	
		Nước ròng (m)	0.75	1.03	1.23	
		giờ	1:30	2:50	4:10	
	Thủy triều Côn Đảo	Nước lớn (m)	3.26	3.32	3.39	Lên chậm.
		giờ	11:00	11:45	12:20	
Nước ròng (m)		1.13	1.24	1.34		
giờ		2:25	3:30	4:35		
<b>CÀ MAU ĐẾN KIÊN GIANG</b>	Sóng	Độ cao (m)	0.2-0.4	0.3-0.6	0.3-0.5	0.4-0.7
		Hướng	ĐN	ĐN	ĐN	
	Dòng chảy	Tốc độ (m/s)	0.1-0.3	0.2-0.4	0.1-0.3	0.2-0.4
		Hướng	N-ĐN	N-ĐN	N-ĐN	
	Thủy triều Hà Tiên	Nước lớn (m)	0.79	0.67	0.55	Lên chậm.
		giờ	22:20	23:10	23:50	
		Nước ròng (m)	0.08	0.10	0.12	
		giờ	13:30	5:20	5:55	
	Thủy triều Phú Quốc	Nước lớn (m)	1.17	1.12	1.07	Xuống chậm, sau lên lại trong 3 ngày cuối.
		giờ	21:50	22:10	22:10	
Nước ròng (m)		0.59	0.65	0.71		
giờ		12:00	12:50	13:40		

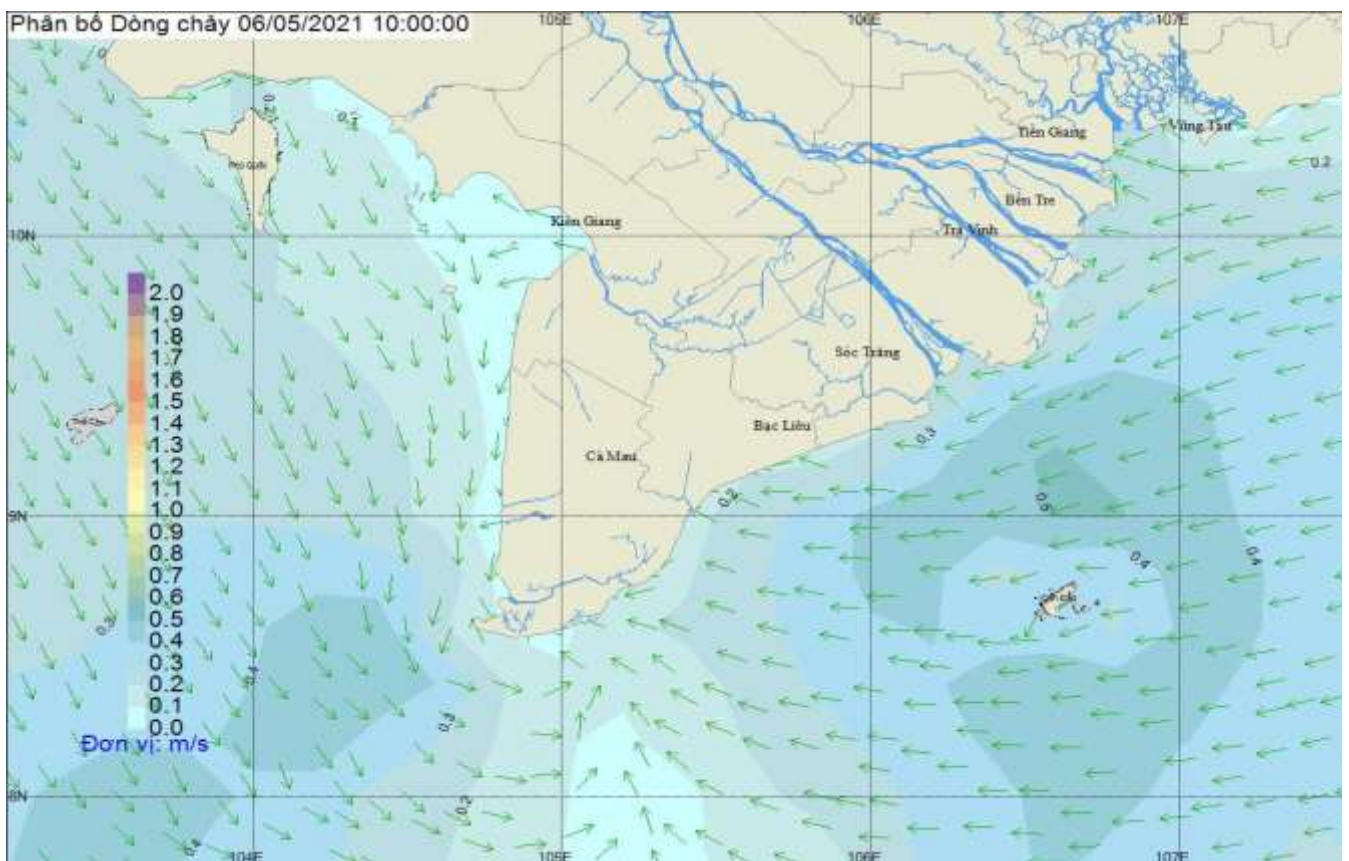
### THỦY TRIỀU VŨNG TÀU & HÀ TIÊN



## BẢN ĐỒ PHÂN BỐ SÓNG KHU VỰC BIỂN NAM BỘ



## BẢN ĐỒ PHÂN BỐ DÒNG CHẢY KHU VỰC BIỂN NAM BỘ



Tin phát lúc 10h30 ngày 04/05/2021

Sốạt tin: Trịnh Thị My

Dự báo viên: Lê Thị Oanh

Trịnh Thị My