



# ĐÀI KHÍ TƯỢNG THỦY VĂN KHU VỰC NAM BỘ

08 Mạc Đĩnh Chi, Quận 1, Thành phố Hồ Chí Minh

☎: 38297853    ✉ dbthuyvan@gmail.com, dbthuyvan@kttvn.vn

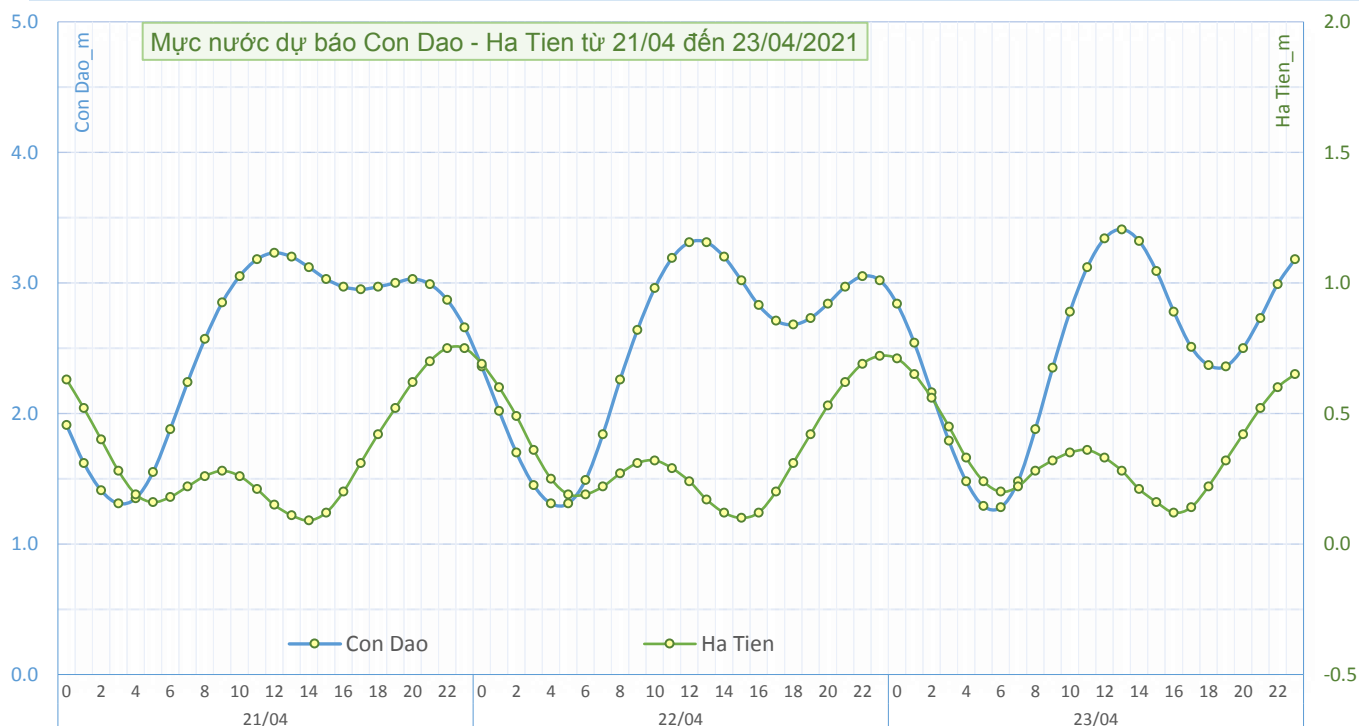
## BẢN TIN DỰ BÁO HẢI VẤN 10 NGÀY KHU VỰC NAM BỘ

Từ ngày 21/04 đến 30/04/2021

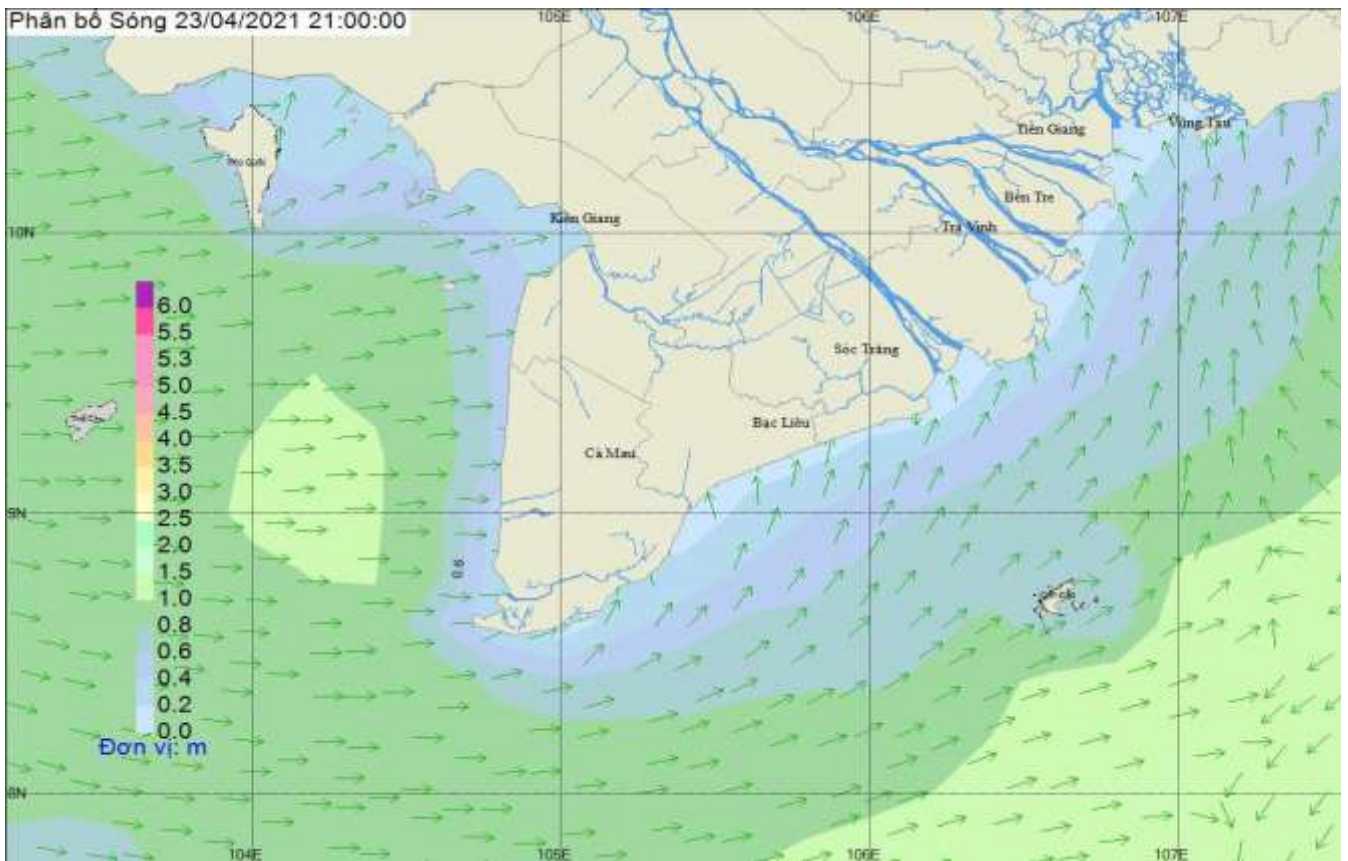
Số: 111\_HV10/2021

Vùng biển	Yếu tố	Đặc trưng	Dự báo			Nhận định hải văn từ 24/04 đến 30/04
			21/04	22/04	23/04	
<b>BÀ RỊA VŨNG TÀU ĐẾN CÀ MAU</b>	Sóng	Độ cao (m)	0.5-1.1	0.6-1.2	0.6-1.3	0.8-1.5
		Hướng	TN	Nhiều hướng	Nhiều hướng	
	Dòng chảy	Tốc độ (m/s)	0.2-0.4	0.2-0.5	0.3-0.5	0.2-0.5
		Hướng	Đ-ĐN	Đ-ĐN	Đ-ĐN	
	Thủy triều Vũng Tàu	Nước lớn (m)	3.42	3.54	3.63	Lên chậm.
		giờ	7:45	8:15	8:30	
		Nước ròng (m)	1.44	1.49	1.45	
		giờ	1:30	2:50	4:10	
	Thủy triều Côn Đảo	Nước lớn (m)	3.23	3.32	3.41	Lên chậm.
		giờ	12:05	12:30	12:55	
Nước ròng (m)		1.31	1.29	1.26		
giờ		3:15	4:30	5:35		
<b>CÀ MAU ĐẾN KIÊN GIANG</b>	Sóng	Độ cao (m)	0.2-0.5	0.3-0.5	0.5-1.4	0.5-1.5
		Hướng	T-TN	T-TN	T-TN	
	Dòng chảy	Tốc độ (m/s)	0.1-0.3	0.1-0.3	0.2-0.3	0.1-0.3
		Hướng	TB	TB	TB	
	Thủy triều Hà Tiên	Nước lớn (m)	0.75	0.73	0.36	Xuống chậm trong 2-3 ngày đầu, sau lên nhanh.
		giờ	22:30	23:15	10:40	
		Nước ròng (m)	0.09	0.10	0.12	
		giờ	13:55	15:05	16:10	
	Thủy triều Phú Quốc	Nước lớn (m)	1.19	1.16	1.13	Xuống chậm 2-3 ngày đầu, sau lên chậm.
		giờ	22:35	22:55	23:10	
Nước ròng (m)		0.65	0.65	0.67		
giờ		12:45	13:50	14:50		

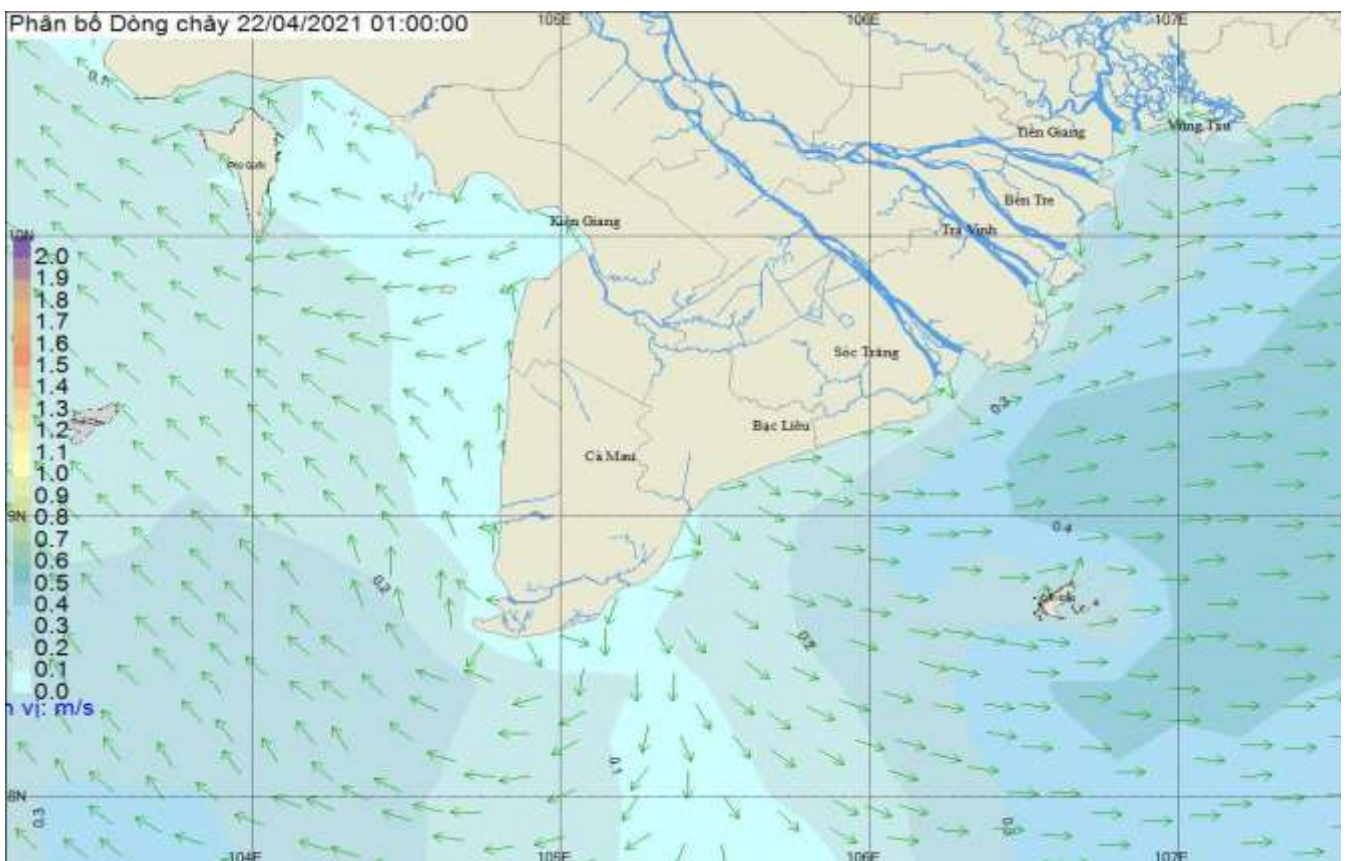
### THỦY TRIỀU VŨNG TÀU & HÀ TIÊN



## BẢN ĐỒ PHÂN BỐ SÓNG KHU VỰC BIỂN NAM BỘ



## BẢN ĐỒ PHÂN BỐ DÒNG CHẢY KHU VỰC BIỂN NAM BỘ



Tin phát lúc 10h30 ngày 21/04/2021

Số tin: Lê Thị Oanh

Dự báo viên: Lê Thị Oanh

Trịnh Thị My