



# ĐÀI KHÍ TƯỢNG THỦY VĂN KHU VỰC NAM BỘ

08 Mạc Đĩnh Chi, Quận 1, Thành phố Hồ Chí Minh

☎: 38297853    ✉ dbthuyvan@gmail.com, dbthuyvan@kttvnb.vn

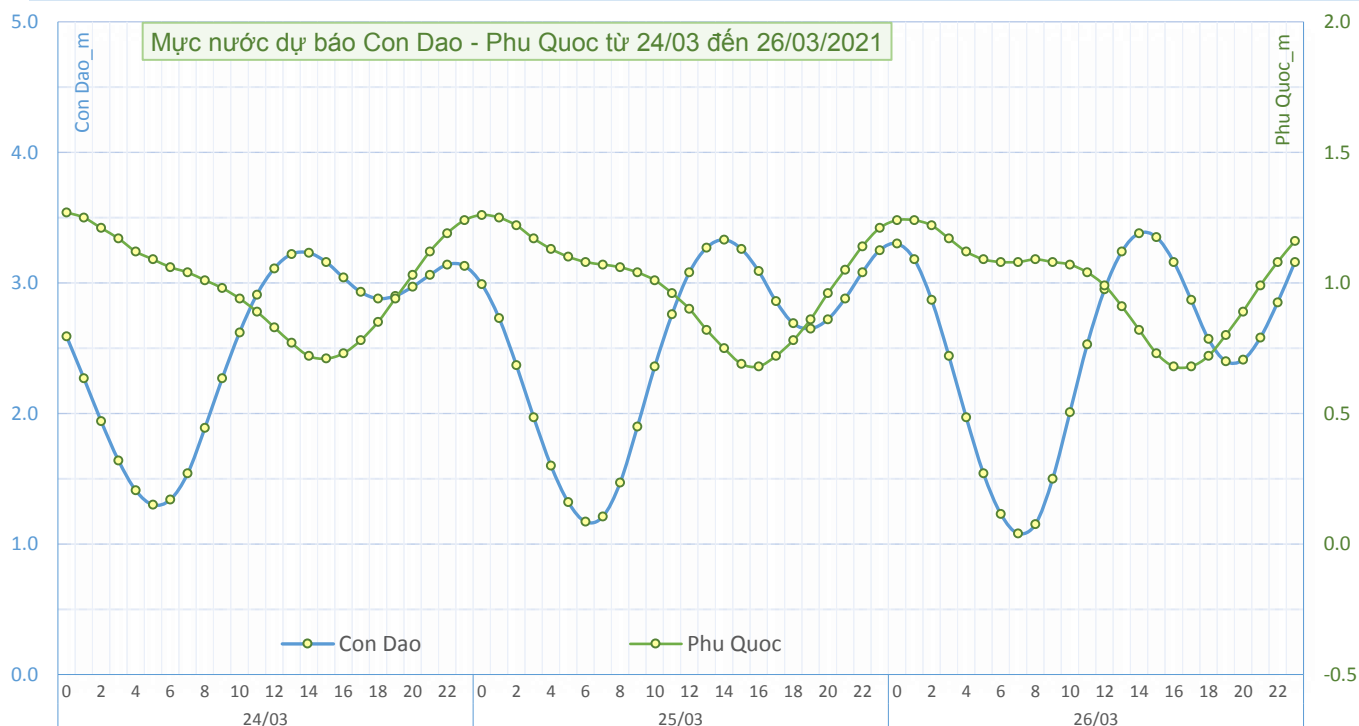
## BẢN TIN DỰ BÁO HẢI VẤN 10 NGÀY KHU VỰC NAM BỘ

Từ ngày 24/03 đến 02/04/2021

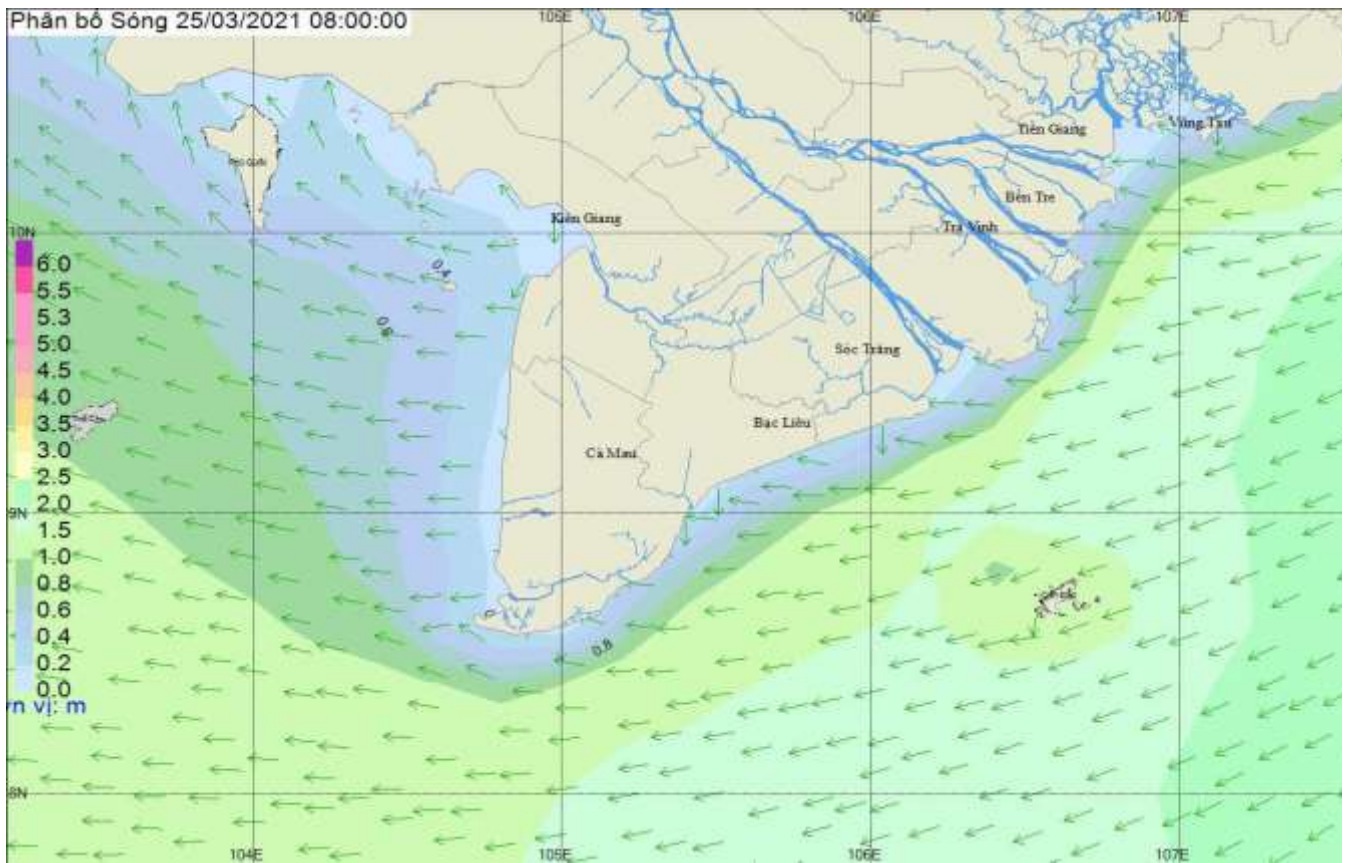
Số: 083\_HV10/2021

Vùng biển	Yếu tố	Đặc trưng	Dự báo			Nhận định hải văn từ 27/03 đến 02/04
			24/03	25/03	26/03	
<b>BÀ RỊA VŨNG TÀU ĐẾN CÀ MAU</b>	Sóng	Độ cao (m)	2.5-3.8	1.5-2.4	1.5-2.1	1.0 - 2.2
		Hướng	ĐB	ĐB	ĐB	Biển động
	Dòng chảy	Tốc độ (m/s)	0.3 - 0.6	0.3 - 0.5	0.3 - 0.6	0.3 - 0.6
		Hướng	T-TN	T-TN	T-TN	
	Thủy triều Vũng Tàu	Nước lớn (m)	3.72	3.83	3.91	Tiếp tục lên trong 4-5 ngày đầu, sau xuống nhanh
		giờ	15:25	15:35	15:45	
		Nước ròng (m)	1.66	1.50	1.30	
		giờ	4:20	5:40	6:40	
	Thủy triều Côn Đảo	Nước lớn (m)	3.23	3.33	3.39	Tiếp tục lên trong 2-3 ngày đầu, sau xuống chậm.
		giờ	13:35	13:55	14:20	
Nước ròng (m)		1.30	1.16	1.07		
giờ		5:15	6:20	7:10		
<b>CÀ MAU ĐẾN KIÊN GIANG</b>	Sóng	Độ cao (m)	0.6-1.4	0.6-1.4	0.5-1.4	0.5 - 1.2
		Hướng	Đ-ĐN	Đ-ĐN	Đ-ĐN	
	Dòng chảy	Tốc độ (m/s)	0.2-0.4	0.2-0.4	0.2-0.4	0.2 - 0.4
		Hướng	N-ĐN	N-ĐN	N-ĐN	
	Thủy triều Hà Tiên	Nước lớn (m)	0.24	0.74	0.73	Xuống chậm trong 2-3 ngày đầu, sau lên lại
		giờ	10:40	0:05	1:00	
		Nước ròng (m)	0.04	0.01	0.00	
		giờ	15:55	16:55	17:45	
	Thủy triều Phú Quốc	Nước lớn (m)	-	1.26	1.25	Xuống chậm trong 2-3 ngày đầu, sau lên lại
		giờ	-	0:10	0:35	
Nước ròng (m)		0.71	0.68	0.67		
giờ		14:50	15:45	16:35		

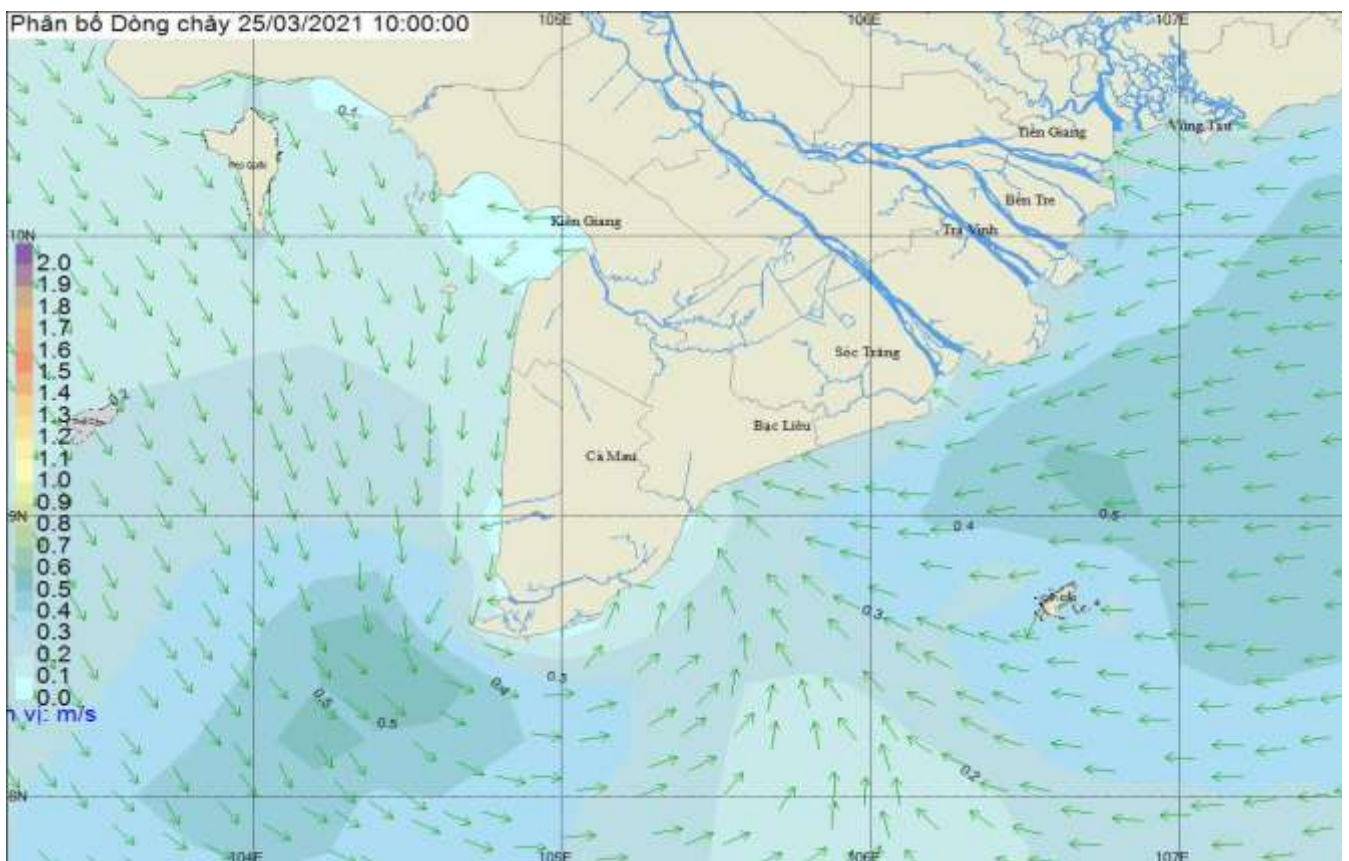
### THỦY TRIỀU VŨNG TÀU & HÀ TIÊN



## BẢN ĐỒ PHÂN BỐ SÓNG KHU VỰC BIỂN NAM BỘ



## BẢN ĐỒ PHÂN BỐ DÒNG CHẢY KHU VỰC BIỂN NAM BỘ



Tin phát lúc 10h30 ngày 24/03/2021

Soát tin: Lê Thị Oanh

Dự báo viên: Lê Thị Oanh

Trịnh Thị My