



ĐÀI KHÍ TƯỢNG THỦY VĂN KHU VỰC NAM BỘ

08 Mạc Đĩnh Chi, Quận 1, Thành phố Hồ Chí Minh

☎: 38297853 ✉ dbthuyvan@gmail.com, dbthuyvan@kttvnb.vn

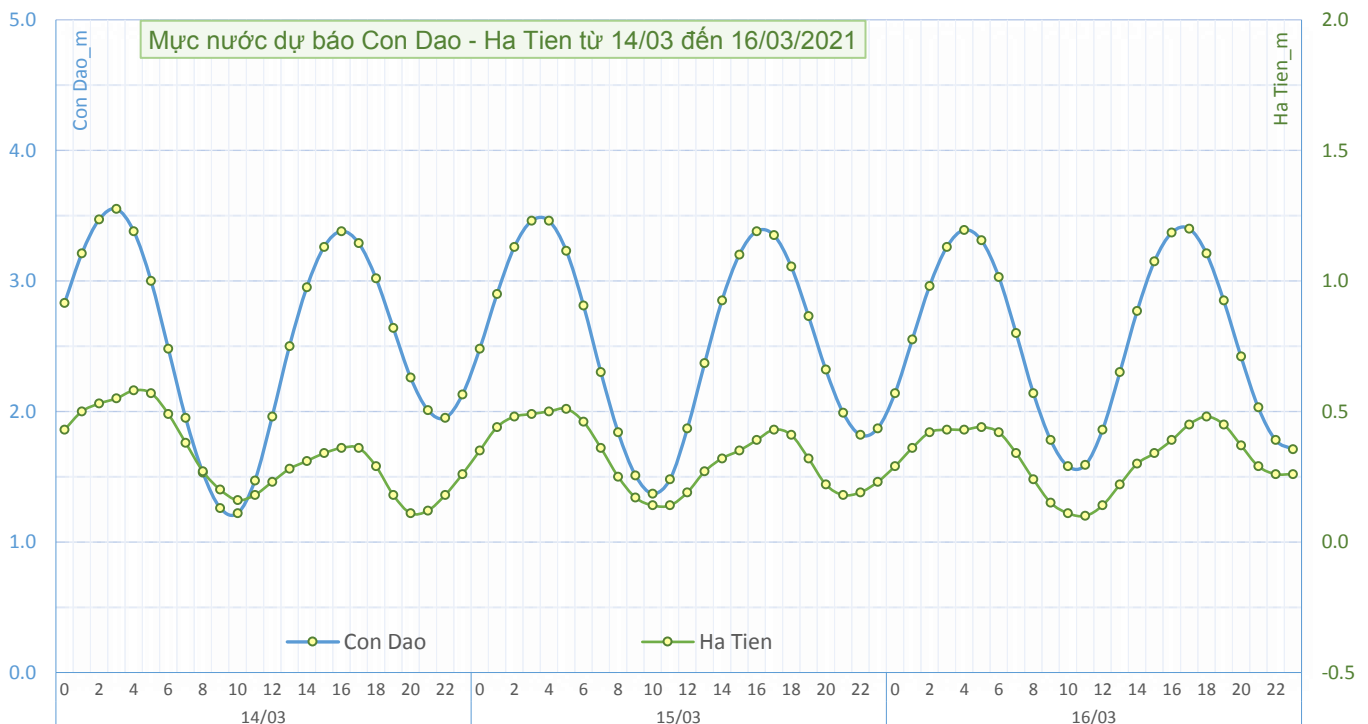
BẢN TIN DỰ BÁO HẢI VẤN 10 NGÀY KHU VỰC NAM BỘ

Từ ngày 14/03 đến 23/03/2021

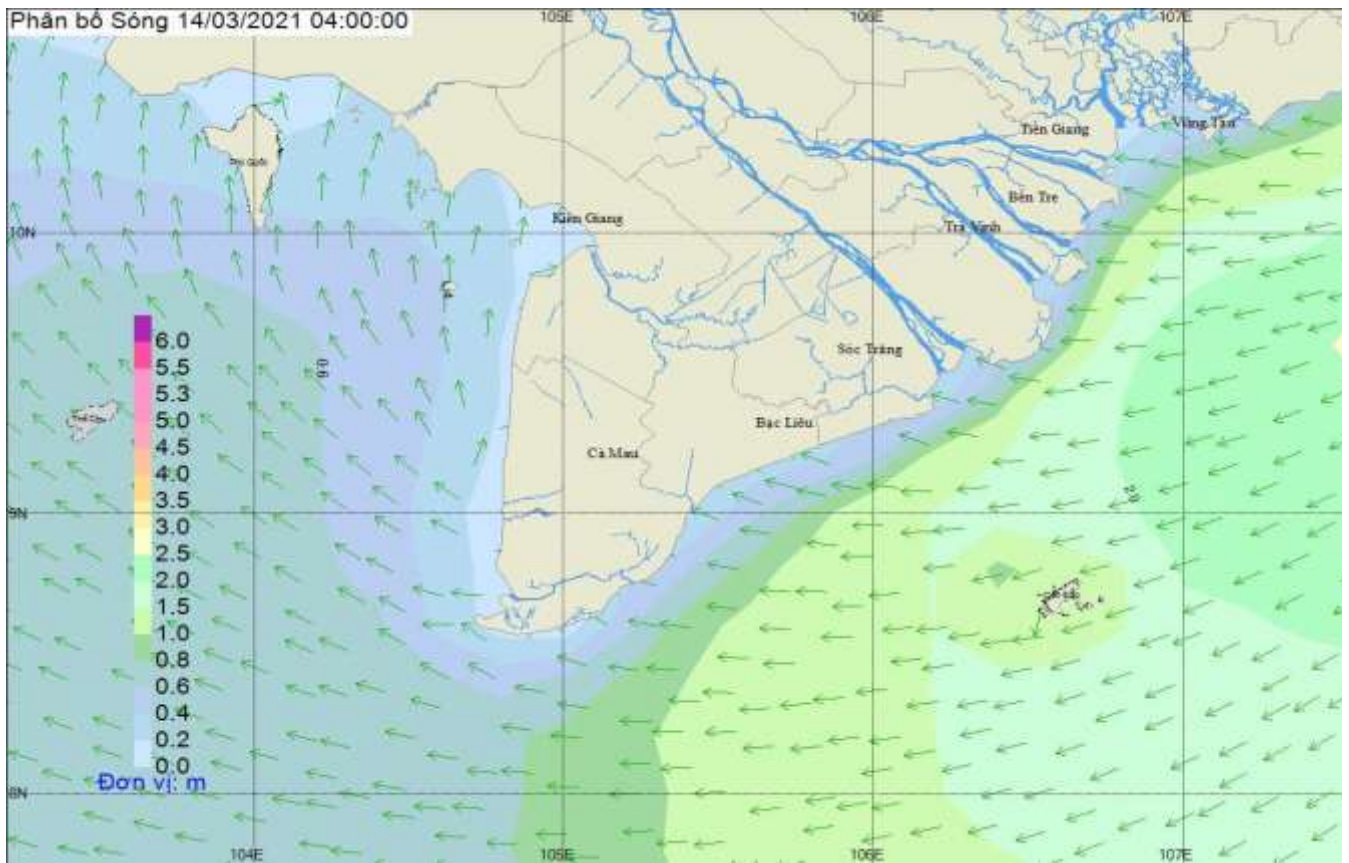
Số: 073_HV10/2021

Vùng biển	Yếu tố	Đặc trưng	Dự báo			Nhận định hải văn từ 17/03 đến 23/03
			14/03	15/03	16/03	
BÀ RỊA VŨNG TÀU ĐẾN CÀ MAU	Sóng	Độ cao (m)	1.5-2.6	1.3-2.3	1.0-1.6	1.0 - 1.5
		Hướng	ĐB	ĐB	ĐB	
	Dòng chảy	Tốc độ (m/s)	0.3 - 0.5	0.34 - 0.5	0.2 - 0.4	0.2 - 0.5
		Hướng	T-TN	T-TN	T-TN	
	Thủy triều Vũng Tàu	Nước lớn (m)	3.92	3.91	3.89	Xuống chậm.
		giờ	2:15	2:35	2:55	
		Nước ròng (m)	1.18	1.35	1.58	
		giờ	8:45	9:15	9:35	
	Thủy triều Côn Đảo	Nước lớn (m)	3.55	3.49	3.41	Ít biến đổi trong 2-3 ngày đầu, sau xuống nhanh.
		giờ	2:50	3:30	16:40	
Nước ròng (m)		1.20	1.37	1.56		
giờ		9:40	10:05	10:25		
CÀ MAU ĐẾN KIÊN GIANG	Sóng	Độ cao (m)	0.6-1.1	0.5-0.8	0.5-0.8	0.5 - 1.0
		Hướng	ĐN	ĐN	ĐN	
	Dòng chảy	Tốc độ (m/s)	0.1-0.3	0.2-0.4	0.1-0.2	0.2 - 0.4
		Hướng	N-ĐN	N-ĐN	N-ĐN	
	Thủy triều Hà Tiên	Nước lớn (m)	0.58	0.51	0.48	Lên chậm.
		giờ	4:20	4:45	18:05	
		Nước ròng (m)	0.11	0.13	0.10	
		giờ	20:20	10:25	10:40	
	Thủy triều Phú Quốc	Nước lớn (m)	1.19	1.17	1.14	Lên chậm.
		giờ	2:00	2:10	2:20	
Nước ròng (m)		0.85	0.92	0.90		
giờ		18:55	19:25	8:15		

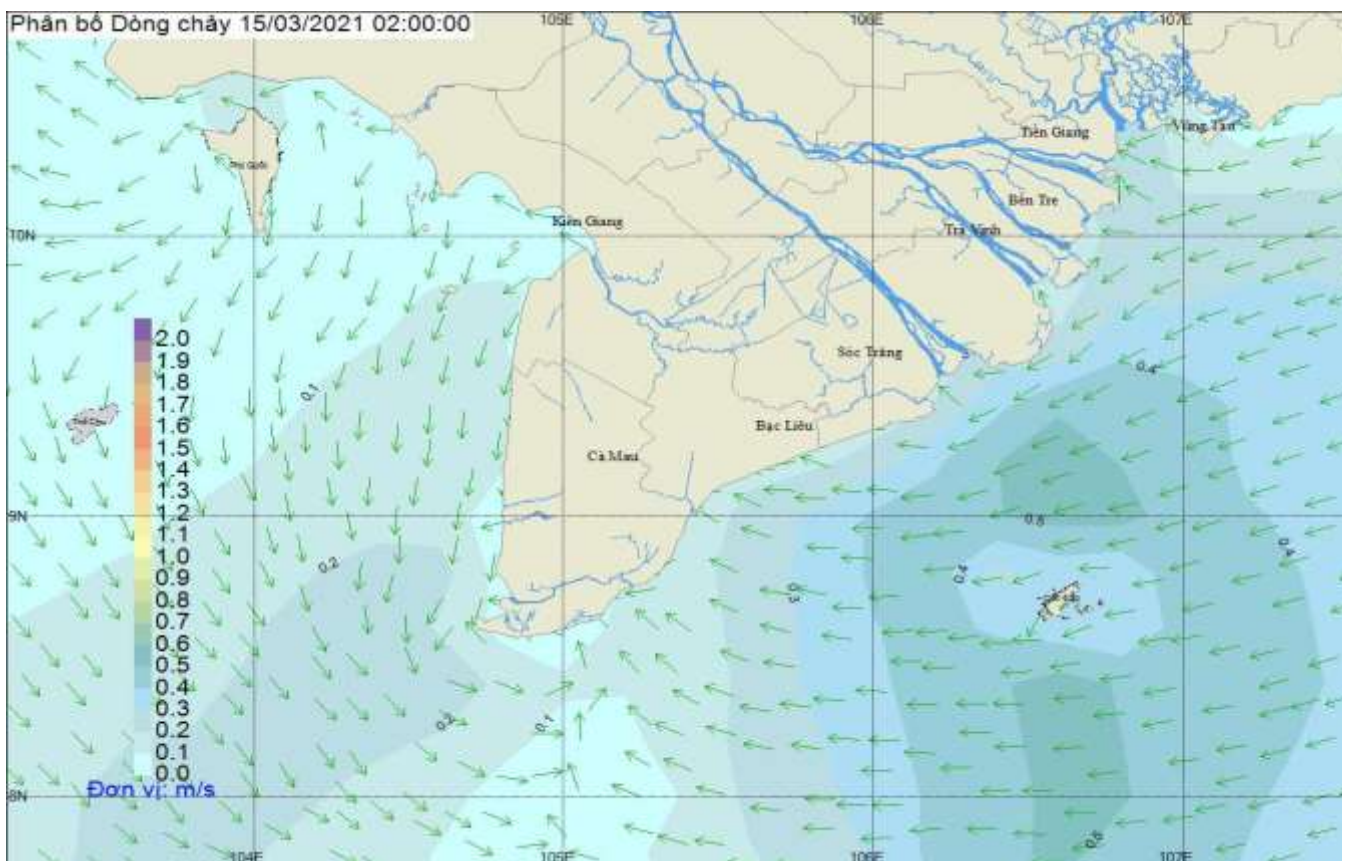
THỦY TRIỀU VŨNG TÀU & HÀ TIÊN



BẢN ĐỒ PHÂN BỐ SÓNG KHU VỰC BIỂN NAM BỘ



BẢN ĐỒ PHÂN BỐ DÒNG CHẢY KHU VỰC BIỂN NAM BỘ



Tin phát lúc 10h30 ngày 14/03/2021

Soát tin: Lê Thị Oanh

Dự báo viên: Lê Thị Oanh

Trịnh Thị My