

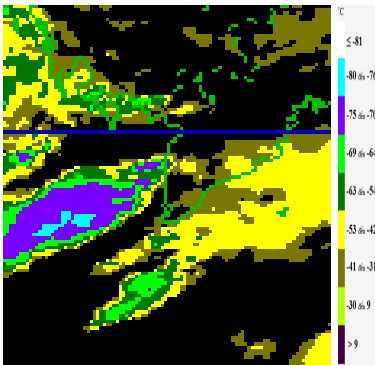
Số: 01/17/06/19/ĐKVN

TP.Hồ Chí Minh, ngày 17 tháng 06 năm 2019

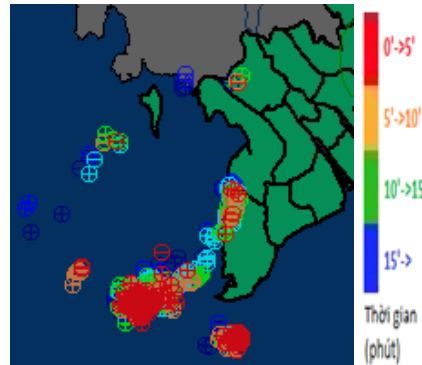
CẢNH BÁO MƯA DÔNG, SÉT TRÊN KHU VỰC NAM BỘ

Hiện tại: Qua theo dõi trên ảnh mây vệ tinh, số liệu định vị sét và ảnh ra đa thời tiết cho thấy mây dông đang hình thành trên khu vực các huyện Tịnh Biên, Tri Tôn của tỉnh An Giang; Tân Hiệp, Hòn Đất, TP. Rạch Giá của tỉnh Kiên Giang; huyện U Minh, Thới Bình, Trần Văn Thới của tỉnh Cà Mau.

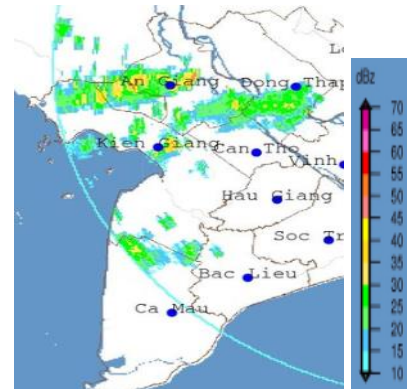
Ảnh vệ tinh



Định vị sét



Ảnh ra đa



Cảnh báo: Trong vài giờ tới, những vùng mây này tiếp tục phát triển và mở rộng thêm, gây mưa rào và dông cho các khu vực nói trên; sau đó có khả năng lan sang các khu vực lân cận. Trong cơn dông có khả năng xảy ra lốc, sét, mưa đá và gió giật mạnh..

Tin phát lúc: 05h15

Dự báo viên
Kiều Thị Thúy