

Số: KH1T-02/1500/NABO

TP.Hồ Chí Minh, ngày 01 tháng 2 năm 2024

## BẢN TIN DỰ BÁO KHÍ HẬU THỜI HẠN THÁNG KHU VỰC NAM BỘ (Tháng 2/2024)

### Phần 1: Phân tích, đánh giá thời tiết-khí hậu nổi bật tháng 1/2024

#### 1.1 Hình thế và thời tiết

Trong tháng 1/2024, khu vực chịu ảnh hưởng chủ yếu của rìa phía nam khối không khí lạnh liên tục tăng cường và khuếch tán xuống khu vực. Gió mùa đông bắc phổ biến có cường độ trung bình đến mạnh và một vài ngày có cường độ trung bình đến mạnh chỉ phối thời tiết khu vực.

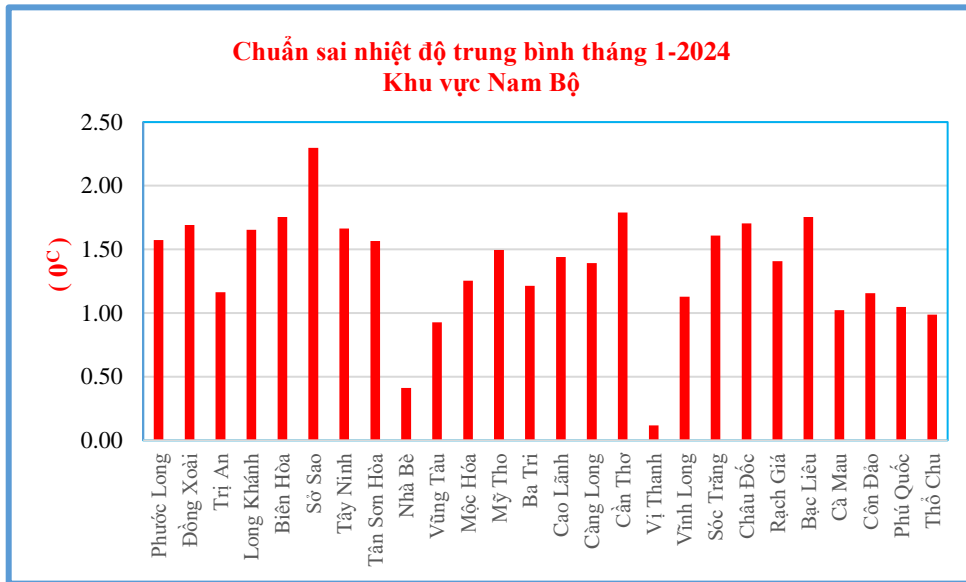
Thời tiết khu vực: Cả tháng 1, khu vực rất ít mưa. Chỉ có một vài ngày có mưa nhỏ, lượng mưa lớn nhất trong 24 giờ tại Vị Thanh (Hậu Giang) cũng chỉ là 7mm. Ở khu vực Miền Đông, một vài ngày có nắng nóng cục bộ với nhiệt độ cao nhất 35-36 độ. Độ ẩm thấp và thời tiết khô hanh trên toàn bộ khu vực. Sáng sớm một vài nơi có mù nhẹ và thời tiết hơi se lạnh.

#### 1.2 Thời tiết nguy hiểm và thiệt hại

Nhiều đợt gió mùa đông bắc mạnh và sóng lớn trên các khu vực biển ngoài khơi từ BRVT đến Cà Mau.

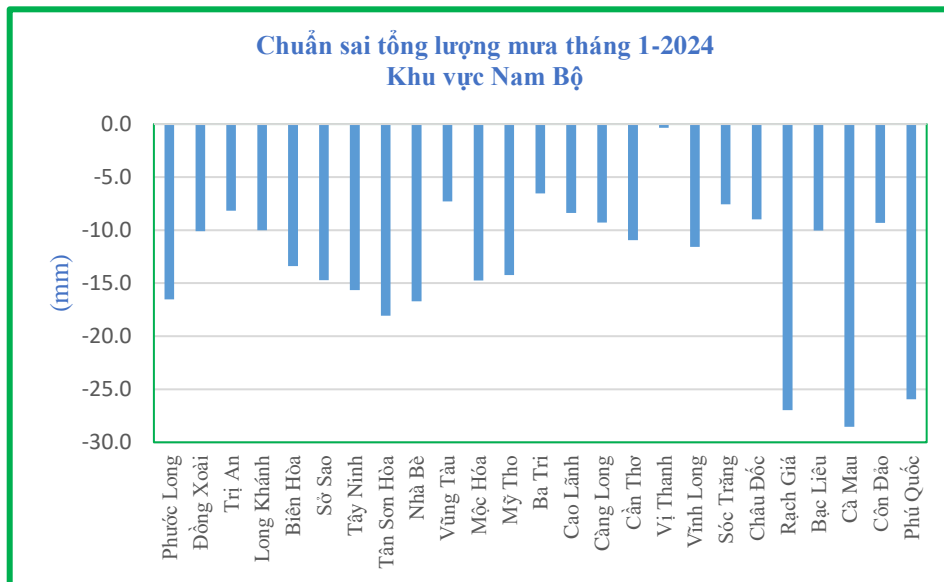
#### 1.3 Nhiệt độ

Trong tháng 1, nhiệt độ trung bình cao hơn TBNN phổ biến từ 1.0 đến 2.0 độ. Riêng Vị Thanh (Hậu Giang) xấp xỉ TBNN và Sở Sao (Bình Dương) cao hơn TBNN 2.3 độ. Nhiệt độ cao nhất tuyệt đối 36.1 độ tại Biên Hòa (Đồng Nai) ngày 23/1. Nhiệt độ thấp nhất 19.5 độ tại Phước Long (Bình Phước) ngày 23/1.



### 1.4 Mưa

Trong tháng 1, mưa chỉ xảy ra trong vài ngày với tổng lượng mưa thấp hơn TBNN trên khắp khu vực Nam Bộ. Lượng mưa 24 giờ lớn nhất 7.0mm tại Vị Thanh (Hậu Giang) ngày 16/1.



## Phần 2: Dự báo, cảnh báo thời tiết-khí hậu tháng 2/2024

### 2.1 Xu thế chung

**Xu thế ENSO:** Theo dự báo của các Trung tâm Khí hậu trên thế giới, trạng thái El Nino tiếp tục kéo dài cho đến tháng 3/2024, sau đó trong khoảng từ tháng 4 đến tháng 6 chuyển dần sang pha trung tính với xác suất khoảng 60%.

**Dự báo mô hình:** Các sản phẩm dự báo mô hình của các trung tâm khí hậu thế giới hầu hết cho kết quả dự báo lượng mưa tháng 2/2024 thấp hơn TBNN. Nhiệt độ trung bình tháng cao hơn TBNN.

**Hình thế và thời tiết khu vực:**

**Tuần đầu:** Trong nửa đầu tuần, áp cao lạnh lục địa tiếp tục suy yếu và di chuyển ra phía đông, biến tính dần; Vùng áp thấp trên khu vực tây nam Trung Quốc, mở rộng phạm vi hoạt động về phía đông, hình thành rãnh áp thấp ở khoảng 24-26 độ vĩ bắc.

Nửa cuối tuần, khoảng từ ngày 6-7/2, rãnh áp thấp này bị nén bởi một bộ phận áp cao lục địa tăng cường về phía nam. Vùng áp thấp nóng trên khu vực tây Bắc bộ, bị nén về phía nam, gây thời tiết nắng nóng cho khu vực trong khoảng giữa đến cuối tuần.

Trên cao, áp cao cận nhiệt đới có trục qua khu vực Nam Bộ khả năng hoạt động mạnh dần; khoảng ngày 06-07/01 có xu hướng nâng trục lên phía bắc qua Trung Bộ.

Thời tiết khu vực: Phổ biến mây thay đổi, sáng sớm có nơi có mù nhẹ, ngày nắng, không mưa. Riêng ngày 07-08/2, có khả năng có mưa rào nhẹ vài nơi với lượng không đáng kể. Nhiệt độ thấp nhất từ 22-25 độ; Nhiệt độ cao nhất phổ biến từ 32-35 độ. Miền Đông có nơi trên 35 độ;

Nhiệt độ trung bình cao hơn TBNN cùng kỳ, dao động từ 26.5-27.5 độ.

Tổng lượng mưa tuần phổ biến thấp hơn TBNN, trên khu vực phổ biến trong khoảng từ 0-5mm.

**Tuần giữa:** Không khí lạnh hoạt động yếu dần. Rãnh áp thấp và vùng áp thấp nóng phát triển trên khu vực tây nam Trung Quốc và tây Bắc Bộ. Thời tiết khu vực: Phổ biến không mưa, ngày nắng. Nắng nóng với nhiệt độ cao nhất trên 35-36 độ xuất hiện nhiều ở các tỉnh thành Miền Đông và ven biên giới tây nam của Miền Tây. Rất ít khả năng có mưa trái mùa, nếu có chỉ là mưa không đáng kể. Tổng lượng mưa thấp hơn TBNN cùng thời kỳ. Nhiệt độ trung bình cao hơn TBNN cùng thời kỳ.

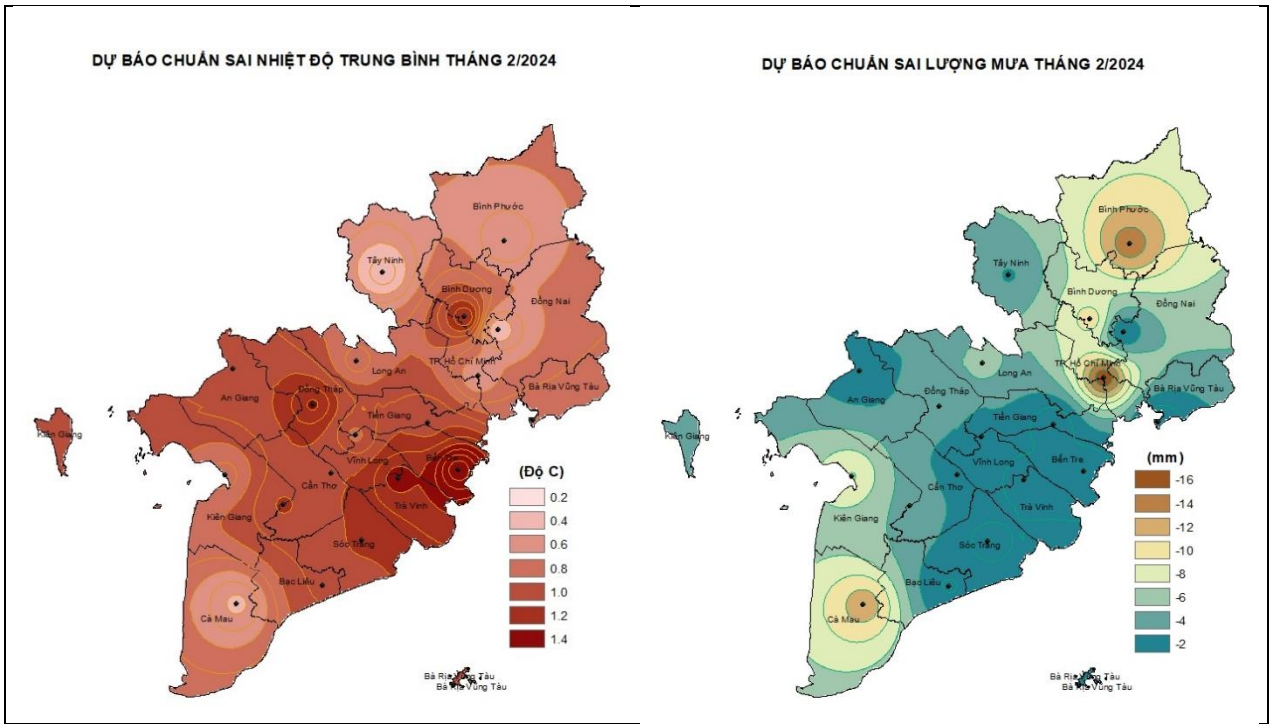
**Tuần cuối:** Khu vực chịu ảnh hưởng chủ yếu của rìa phía nam lưỡi áp cao lạnh lục địa; rìa phía nam rãnh áp thấp và áp thấp nóng phía tây. Gió đông bắc phổ biến với cường độ yếu đến trung bình trên khu vực. Thời tiết phổ biến không mưa, một vài ngày cuối tuần, có khả năng có mưa vài nơi với lượng không đáng kể. Một vài ngày có nắng nóng với nhiệt độ cao nhất trên 35-37 độ ở khu vực Miền Đông và 35-36 độ ở Miền Tây. Tổng lượng mưa thấp hơn TBNN cùng thời kỳ. Nhiệt độ trung bình cao hơn TBNN cùng thời kỳ.

## 2.2 Dự báo xu thế nhiệt độ trung bình tháng

Nhiệt độ của tháng 02/2024 cao hơn so với TNNN, kể cả nhiệt độ trung bình (*Hình 1*), nhiệt độ cao nhất và thấp nhất. Nhiệt độ trung bình phổ biến từ 26.5-27.5 độ; cao nhất phổ biến 32-35 độ, Miền Đông có nơi 35-37 độ; nhiệt độ thấp nhất ở khu vực Miền Đông phổ biến 22-24 độ, phía bắc có nơi 21-23 độ; Miền Tây phổ biến từ 23-25 độ.

## 2.3 Dự báo xu thế lượng mưa tháng

Tổng lượng mưa tháng phổ biến thấp hơn TBNN cùng thời kỳ (*Hình 2*). Trong đó, mưa trái mùa rất ít đến không mưa. Một vài ngày cuối tháng, khả năng có mưa vài nơi do tác động của đối lưu nhiệt địa phương nhưng lượng mưa hầu như không đáng kể.



Hình 1: Bản đồ dự báo chuẩn sai nhiệt độ trung bình tháng 2/2024

Hình 2: Bản đồ dự báo chuẩn sai lượng mưa tháng 2/2024

## 2.4 Cảnh báo khả năng xuất hiện các hiện tượng thời tiết nguy hiểm

Đề phòng những đợt gió mùa đông bắc mạnh và sóng lớn gây nguy hiểm cho tàu thuyền hoạt động trên biển.

Một vài đợt nắng nóng xuất hiện trên diện rộng ở khu vực Miền Đông và ven biên giới tây nam của Miền Tây.

## 2.5 Khả năng tác động đến môi trường, điều kiện sống, cơ sở hạ tầng, các hoạt động kinh tế - xã hội

Gió mùa đông bắc mạnh và sóng lớn gây khó khăn, nguy hiểm cho tàu thuyền và mọi hoạt động trên biển.

Trong tháng 2, rất ít đến không mưa. Cần đề phòng khả năng thiếu nước ngọt cho sinh hoạt, đời sống và cây trồng.

Nắng nóng trong tháng 2 chưa phải là những đợt nắng nóng gay gắt trên diện rộng và dài ngày nhưng nắng nóng đầu mùa sẽ gây cảm giác khó chịu và dễ gây bệnh cho con người, cần chú ý đề phòng.

## 2.6 Dự báo nhiệt độ trung bình và lượng mưa thời đoạn 10 ngày tháng 1/2024

Khu vực dự báo	10 ngày đầu		10 ngày giữa		9 ngày cuối		Cả tháng	
	Ttb(°c)	R(mm)	Ttb(°c)	R(mm)	Ttb(°c)	R(mm)	Ttb(°c)	R(mm)
<b>TP HCM</b>	26.5-27.5	0-5	26.5-27.5	0-5	27.0-28.0	0-5	26.8-27.8	0-10
<b>B. Phước</b>	26.0-27.0	0-5	26.5-27.5	0-5	27.0-28.0	0-5	26.5-27.5	0-10
<b>B. Dương</b>	26.0-27.0	0-5	26.5-27.5	0-5	26.5-27.5	0-5	26.8-27.8	0-10
<b>Đồng Nai</b>	26.5-27.5	0-5	26.5-27.5	0-5	27.0-28.0	0-5	26.8-27.8	0-10

<b>Tây Ninh</b>	26.0-27.0	0-5	26.5-27.5	0-5	26.5-27.5	0-5	26.5-27.5	0-10
<b>BR-VT</b>	26.5-27.5	0-5	26.5-27.5	0-5	26.5-27.5	0-5	26.5-27.5	0-10
<b>Long An</b>	26.5-27.5	0-5	26.5-27.5	0-5	26.5-27.5	0-5	26.5-27.5	0-10
<b>Tiền Giang</b>	26.0-27.0	0-5	26.0-27.0	0-5	26.0-27.0	0-5	26.5-27.5	0-10
<b>Bến Tre</b>	26.0-27.0	0-5	26.0-27.0	0-5	26.0-27.0	0-5	26.5-27.5	0-10
<b>Trà Vinh</b>	26.0-27.0	0-5	26.5-27.5	0-5	26.5-27.5	0-5	26.5-27.5	0-10
<b>Sóc Trăng</b>	26.0-27.0	0-5	26.5-27.5	0-5	26.5-27.5	0-5	26.5-27.5	0-10
<b>Bạc Liêu</b>	26.0-27.0	0-5	26.5-27.5	0-5	26.5-27.5	0-5	26.5-27.5	0-10
<b>Cà Mau</b>	26.5-27.5	0-5	26.5-27.5	0-5	26.5-27.5	0-5	26.5-27.5	0-10
<b>Cần Thơ</b>	26.0-27.0	0-5	26.5-27.5	0-5	26.5-27.5	0-5	26.8-27.8	0-10
<b>Hậu Giang</b>	26.5-27.5	0-5	26.5-27.5	0-5	26.5-27.5	0-5	26.5-27.5	0-10
<b>Vĩnh Long</b>	26.5-27.5	0-5	26.5-27.5	0-5	26.5-27.5	0-5	26.8-27.8	0-10
<b>Đồng Tháp</b>	26.0-27.0	0-5	26.5-27.5	0-5	26.5-27.5	0-5	26.8-27.8	0-10
<b>An Giang</b>	26.5-27.5	0-5	26.5-27.5	0-5	26.5-27.5	0-5	26.8-27.8	0-10
<b>Kiên Giang</b>	26.5-27.5	0-5	26.5-27.5	0-5	26.5-27.5	0-5	26.5-27.5	0-10

**Thời gian ban hành bản tin tiếp theo: 15 giờ 00 ngày 01/3/2024**

**Tin phát lúc: 15 giờ 00 ngày 01/2/2024**

**Dự báo viên : Đỗ Thị Thường**

**TRƯỞNG PHÒNG DỰ BÁO KTTV**



**Lê Đình Quyết**