

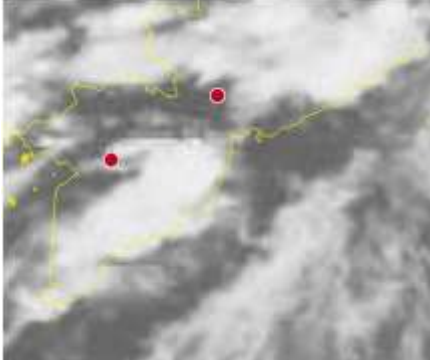


Số: DONG-02/15h10/NABO

TP.Hồ Chí Minh, ngày 08 tháng 10 năm 2023

**TIN CẢNH BÁO DÔNG, TÓ, LỐC, SÉT, MƯA ĐÁ VÀ MƯA LỚN CỤC BỘ TRÊN
KHU VỰC NAM BỘ**

1. Hiện trạng trong 03 giờ qua: Qua theo dõi trên ảnh mây vệ tinh, ảnh ra đa thời tiết, định vị sét cho thấy mây dông đã và đang phát triển gây mưa rào, có nơi kèm theo dông, sét cho khu vực: Tỉnh Bạc Liêu (Huyện Đông Hải, Huyện Hòa Bình, Huyện Vĩnh Lợi, Thành phố Bạc Liêu, Huyện Hồng Dân), Tỉnh Sóc Trăng (Thị xã Vĩnh Châu, Huyện Mỹ Xuyên, Huyện Thạnh Trị, Huyện Trần Đề, Huyện Cù Lao Dung, Thị xã Ngã Năm, Huyện Mỹ Tú, Huyện Long Phú, Thành phố Sóc Trăng, Huyện Châu Thành), Tỉnh Trà Vinh (Huyện Duyên Hải, Thị xã Duyên Hải, Huyện Trà Cú, Huyện Cầu Ngang, Huyện Tiểu Cần, Huyện Châu Thành, Huyện Càng Long, Thành phố Trà Vinh), Tỉnh Bến Tre (Huyện Thạnh Phú, Ba Tri, Huyện Mỏ Cày Nam, Huyện Giồng Trôm, Huyện Bình Đại, Huyện Mỏ Cày Bắc, Châu Thành), Tỉnh Vĩnh Long (Huyện Trà Ôn, Thuận An, Thị xã Bình Minh, Huyện Tam Bình, Huyện Vũng Liêm, Huyện Bình Tân, Huyện Long Hồ), Thành phố Cần Thơ (Quận Bình Thủy, Quận Ô Môn), Tỉnh Đồng Tháp (Huyện Lai Vung, Huyện Châu Thành, Thành phố Sa Đéc, Huyện Cao Lãnh, Huyện Tháp Mười, Tam Nông, Huyện Tân Hồng, Huyện Hồng Ngự), Tỉnh Tiền Giang (Huyện Tân Phú Đông, Huyện Gò Công Đông, Huyện Cai Lậy, Huyện Cái Bè, Thị xã Cai Lậy, Tân Phước), Tỉnh Kiên Giang (Huyện Hòn Đất, Thành phố Hà Tiên, Huyện Giang Thành), Tỉnh An Giang (Huyện Thoại Sơn, Huyện Tri Tôn, Huyện Châu Thành, Tịnh Biên, Huyện Châu Phú, Chợ Mới, Thị xã Tân Châu), Thành phố Hồ Chí Minh (Cần Giờ, Huyện Hóc Môn), Tỉnh Long An (Tân Thạnh, Tân Hưng, Huyện Mộc Hóa, Thạnh Hóa, Thị xã Kiến Tường, Vĩnh Hưng), Tỉnh Bà Rịa - Vũng Tàu (Thị xã Phú Mỹ), Tỉnh Đồng Nai (Huyện Nhơn Trạch, Huyện Long Thành, Long Khánh, Huyện Trảng Bom, Huyện Vĩnh Cửu, Thống Nhất, Định Quán, Tân Phú), Tỉnh Tây Ninh (Huyện Châu Thành, Thị xã Hòa Thành, Huyện Gò Dầu, Dương Minh Châu, Thành phố Tây Ninh, Huyện Tân Châu, Huyện Tân Biên), Tỉnh Bình Dương (Dầu Tiếng, Phú Giáo, Huyện Bàu Bàng), Tỉnh Bình Phước (Thị xã Chơn Thành, Huyện Đồng Phú, Huyện Phú Riềng, Huyện Bù Đăng, Thị xã Bình Long, Huyện Lộc Ninh, Huyện Hớn Quản, Huyện Bù Gia Mập, Huyện Bù Đốp)

Ảnh radar thời tiết	Ảnh định vị sét	Ảnh mây vệ tinh
		

2. Cảnh báo khả năng xuất hiện:

Trong những giờ tới, mây dông tiếp tục phát triển gây mưa rào, có nơi mưa vừa kèm theo dông, sét cho các khu vực kể trên. Sau đó, mây dông còn mở rộng sang các khu vực lân cận khác. Lượng mưa phổ biến từ 5-20mm, có nơi trên 25mm, trong cơn dông đề phòng lốc, sét, gió giật mạnh cấp 5-7 (8-17m/s).

3. Cấp độ rủi ro thiên tai: Cấp 1.

Tin phát lúc: 15h10