

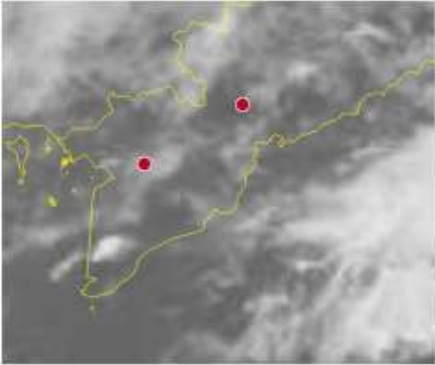


Số: DONG-01/12h05/NABO

TP.Hồ Chí Minh, ngày 08 tháng 10 năm 2023

**TIN CẢNH BÁO DÔNG, TỐ, LỐC, SÉT, MƯA ĐÁ VÀ MƯA LỚN CỤC BỘ TRÊN
KHU VỰC NAM BỘ**

1. Hiện trạng trong 03 giờ qua: Qua theo dõi trên ảnh mây vệ tinh, ảnh ra đa thời tiết, định vị sét cho thấy mây dông đã và đang phát triển gây mưa rào, có nơi kèm theo dông, sét cho khu vực: Tỉnh Sóc Trăng (Thị xã Vĩnh Châu, Huyện Cù Lao Dung, Huyện Long Phú), Tỉnh Kiên Giang (Châu Thành, Thành phố Rạch Giá, Huyện Tân Hiệp, Huyện Hòn Đất), Tỉnh Bến Tre (Huyện Bình Đại), Tỉnh Tiền Giang (Huyện Tân Phú Đông, Huyện Cái Bè, Huyện Cai Lậy), Tỉnh An Giang (Huyện Thoại Sơn), Tỉnh Vĩnh Long (Thành phố Vĩnh Long, Huyện Long Hồ), Tỉnh Bà Rịa - Vũng Tàu (Xuyên Mộc), Tỉnh Đồng Nai (Huyện Nhơn Trạch, Huyện Trảng Bom, Thành phố Biên Hòa, Tân Phú), Tỉnh Tây Ninh (Huyện Châu Thành, Huyện Gò Dầu, Dương Minh Châu, Thị xã Hòa Thành, Thành phố Tây Ninh, Huyện Tân Châu, Huyện Tân Biên), Tỉnh Bình Dương (Dầu Tiếng, Huyện Bàu Bàng), Tỉnh Bình Phước (Huyện Hớn Quản, Huyện Bù Đăng, Thị xã Chơn Thành)

Ảnh radar thời tiết	Ảnh định vị sét	Ảnh mây vệ tinh
		

2. Cảnh báo khả năng xuất hiện:

Trong những giờ tới, mây dông tiếp tục phát triển gây mưa rào, có nơi mưa vừa kèm theo dông, sét cho các khu vực kể trên. Sau đó, mây dông còn mở rộng sang các khu vực lân cận khác. Lượng mưa phổ biến từ 5-20mm, có nơi trên 25mm, trong cơn dông đề phòng lốc, sét, gió giật mạnh cấp 5-7 (8-17m/s).

3. Cấp độ rủi ro thiên tai: Cấp 1.

Tin phát lúc: 12h05