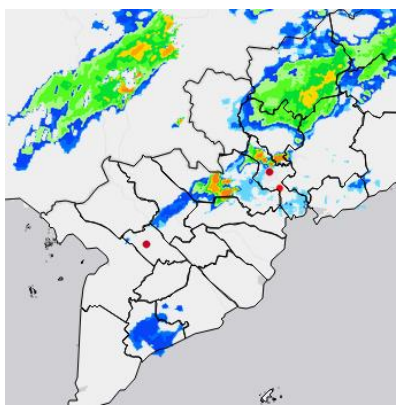
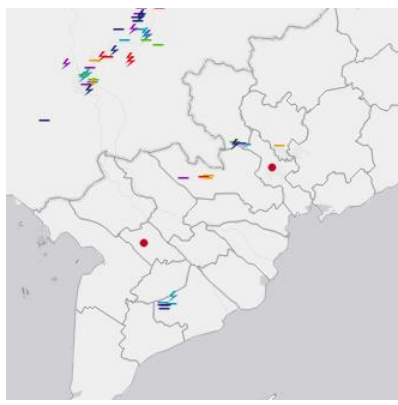
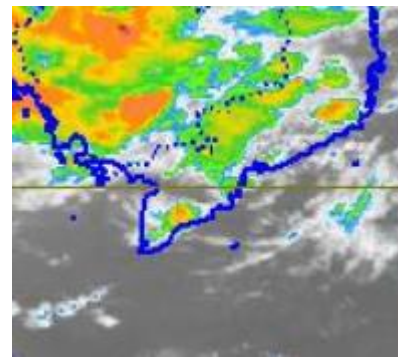


Số: DONG-03/18h30/NABO

TP.Hồ Chí Minh, ngày 07 tháng 10 năm 2023

**TIN CẢNH BÁO DÔNG, TỐ, LỐC, SÉT, MƯA ĐÁ VÀ MƯA LỚN CỤC BỘ TRÊN
KHU VỰC NAM BỘ**

1. Hiện trạng trong 03 giờ qua: Qua theo dõi trên ảnh mây vệ tinh, ảnh ra đa thời tiết, định vị sét cho thấy mây dông đã và đang phát triển gây mưa rào, có nơi kèm theo dông, sét cho khu vực: Tỉnh Bạc Liêu (Huyện Đông Hải, Huyện Hòa Bình, Thị xã Giá Rai, Huyện Phước Long), Tỉnh Sóc Trăng (Huyện Thạnh Trị, Huyện Mỹ Xuyên, Thị xã Ngã Năm), Tỉnh Tiền Giang (Thị xã Cai Lậy, Huyện Gò Công Đông, Huyện Cai Lậy, Tân Phước), Thành phố Hồ Chí Minh (Cần Giờ, Quận 12, Huyện Hóc Môn, Huyện Củ Chi), Tỉnh Long An (Huyện Cần Đước, Tân Thạnh, Thạnh Hóa, Huyện Thủ Thừa, Huyện Mộc Hóa, Bến Lức, Đức Huệ, Đức Hòa), Tỉnh Bà Rịa - Vũng Tàu (Thị xã Phú Mỹ), Tỉnh Đồng Tháp (Huyện Tháp Mười), Tỉnh Đồng Nai (Huyện Nhơn Trạch, Thành phố Biên Hòa, Huyện Vĩnh Cửu, Tân Phú), Thành phố Thủ Đức (Phường An Phú), Tỉnh Bình Dương (Thành phố Thuận An, Dĩ An, Thành phố Thủ Dầu Một, Thị xã Tân Uyên, Huyện Bắc Tân Uyên, Phú Giáo, Dầu Tiếng, Huyện Bàu Bàng), Tỉnh Tây Ninh (Trảng Bàng, Huyện Tân Châu), Tỉnh Bình Phước (Thị xã Chơn Thành, Huyện Đồng Phú, Dầu Tiếng, Phú Giáo, Thành phố Đồng Xoài, Huyện Hớn Quản, Huyện Bù Đăng, Thị xã Bình Long, Huyện Phú Riềng, Huyện Lộc Ninh, Thị xã Phước Long, Huyện Bù Gia Mập, Huyện Bù Đốp).

Ảnh radar thời tiết	Ảnh định vị sét	Ảnh mây vệ tinh
		

2. Cảnh báo khả năng xuất hiện:

Trong những giờ tới, mây dông tiếp tục phát triển gây mưa rào, có nơi mưa vừa kèm theo dông, sét cho các khu vực kể trên. Sau đó, mây dông còn mở rộng sang các khu vực lân cận khác. Lượng mưa phổ biến từ 5-25mm, có nơi trên 25mm, trong cơn dông đề phòng lốc, sét, gió giật mạnh cấp 5-7 (8-17m/s).

3. Cấp độ rủi ro thiên tai: Cấp 1.

Tin phát lúc: 18h30

**Người chịu trách nhiệm
ban hành bản tin**



Kiều Thị Thúy