



ĐÀI KHÍ TƯỢNG THỦY VĂN KHU VỰC NAM BỘ

08 Mạc Đĩnh Chi, Quận 1, Thành phố Hồ Chí Minh

☎: 38297853 ✉ dbthuyvan@gmail.com, dbthuyvan@kttvnb.vn

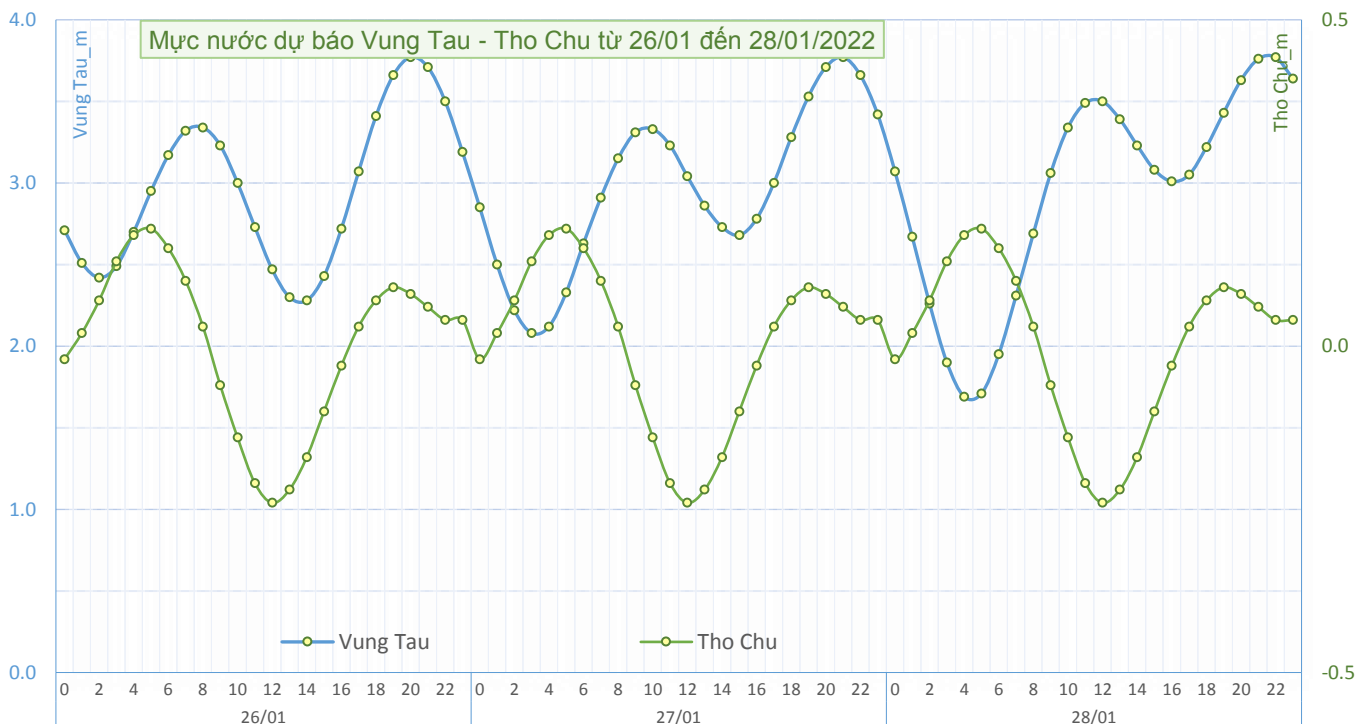
BẢN TIN DỰ BÁO HẢI VẤN 10 NGÀY KHU VỰC NAM BỘ

Từ ngày 26/01 đến 04/02/2022

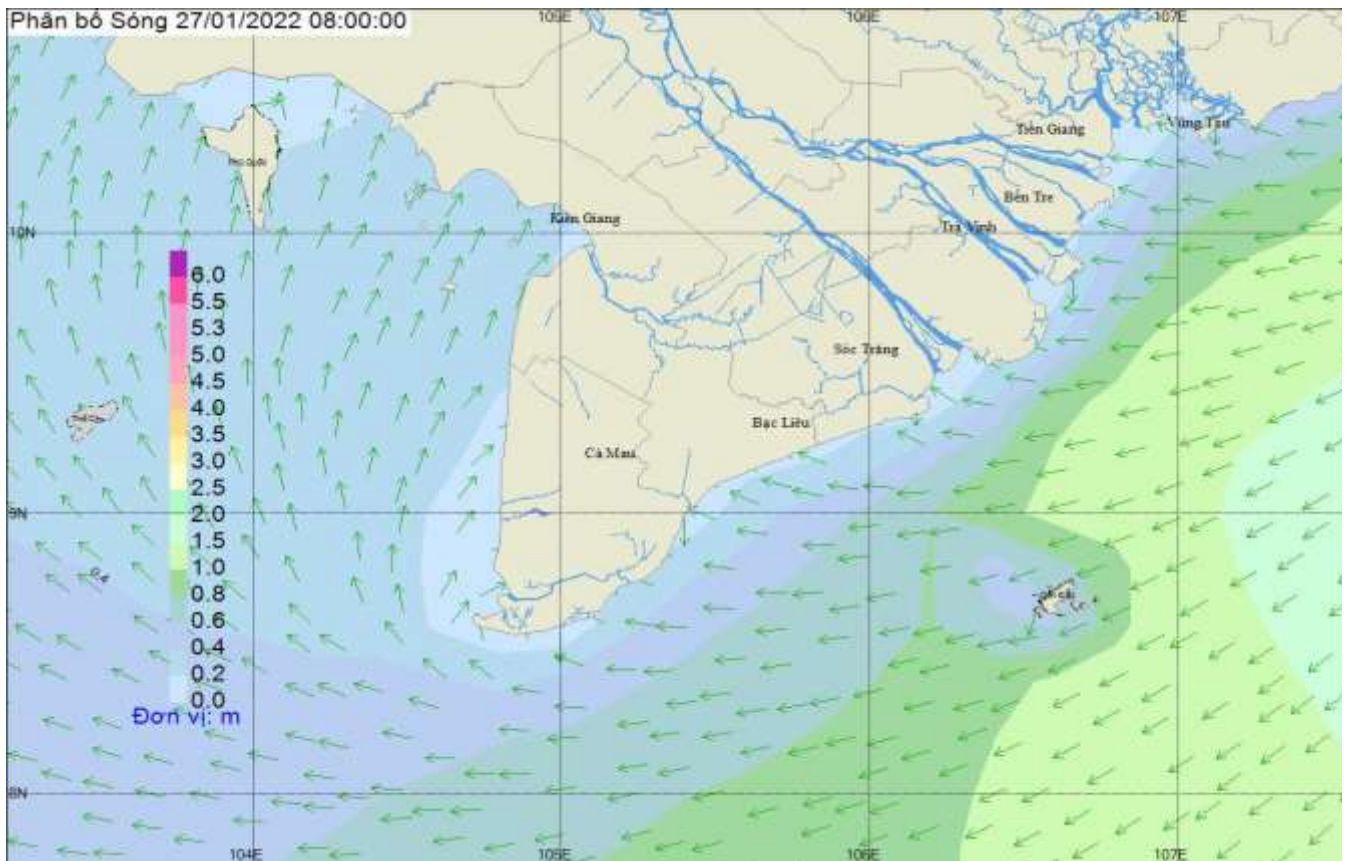
Số: 026_HV10/2022

Vùng biển	Yếu tố	Đặc trưng	Dự báo			Nhận định hải văn từ 29/01 đến 04/02
			26/01	27/01	28/01	
BÀ RỊA VŨNG TÀU ĐẾN CÀ MAU	Sóng	Độ cao (m)	0.8-1.7	1.0-2.1	0.8-1.6	1.0-2.0
		Hướng	Đ-ĐB	Đ-ĐB	Đ-ĐB	
	Dòng chảy	Tốc độ (m/s)	0.2-0.4	0.2-0.4	0.2-0.4	0.3-0.5
		Hướng	ĐN	ĐN	ĐN	
	Thủy triều Vũng Tàu	Nước lớn (m)	3.78	3.77	3.79	Lên chậm, sau ít biến đổi vào 3-4 ngày cuối.
		giờ	20:40	21:30	21:55	
		Nước ròng (m)	1.88	1.87	1.86	
		giờ	13:05	2:55	3:55	
	Thủy triều Côn Đảo	Nước lớn (m)	0.91	0.94	0.97	Lên chậm, sau ít biến đổi vào 2 ngày cuối
		giờ	20:35	21:20	22:15	
		Nước ròng (m)	-0.69	-0.96	-1.23	
		giờ	2:40	3:55	5:10	
CÀ MAU ĐẾN KIÊN GIANG	Sóng	Độ cao (m)	0.3-0.6	0.2-0.4	0.2-0.4	0.3-0.8
		Hướng	N-ĐN	N-ĐN	N-ĐN	
	Dòng chảy	Tốc độ (m/s)	0.1-0.3	0.1-0.3	0.1-0.3	0.2-0.4
		Hướng	B-ĐB	ĐB	B-ĐB	
	Thủy triều Phú Quốc	Nước lớn (m)	0.30	0.29	0.30	Lên chậm trong 4-5 ngày đầu, sau xuống chậm
		giờ	6:15	6:45	7:05	
		Nước ròng (m)	-0.36	-0.39	-0.41	
		giờ	13:10	14:25	15:40	
	Thủy triều Thổ Chu	Nước lớn (m)	0.18	0.19	0.21	Lên chậm trong 4-5 ngày đầu, sau xuống chậm
		giờ	4:50	5:10	5:25	
		Nước ròng (m)	-0.24	-0.27	-0.28	
		giờ	12:05	13:15	14:15	

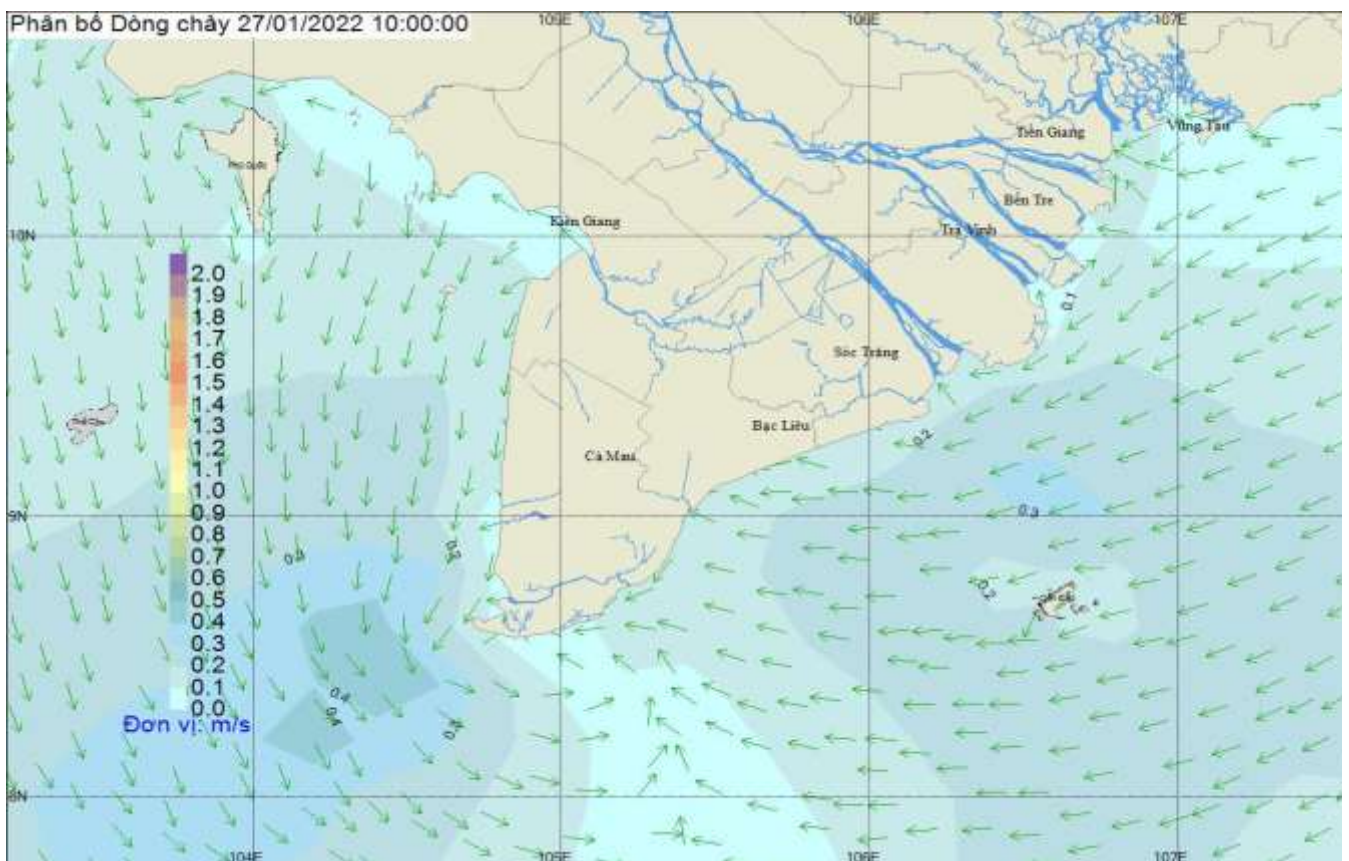
THỦY TRIỀU VŨNG TÀU VÀ THỔ CHU



BẢN ĐỒ PHÂN BỐ SÓNG KHU VỰC BIỂN NAM BỘ



BẢN ĐỒ PHÂN BỐ DÒNG CHẢY KHU VỰC BIỂN NAM BỘ



Tin phát lúc 10h30 ngày 26/01/2022

Sốạt tin: Trịnh Thị My

Dự báo viên: Lê Thị Oanh
Trịnh Thị My
Trần Huỳnh Thảo